

FORMULARIO PARA LA RECEPCIÓN DE INFORMACIÓN FASE DE CONSULTA SENTENCIA T-361/2017

CONSECUTIVO:											LAB_27032018
IDENTIFICACION GENERAL											
NOMBRE Y APELLIDOS	German Salamanca										
CORREO DE CONTACTO:	German.Jacob-@hotmail.com			TELÉFONO	312 395 2332			DIRECCIÓN	Cra 7 #5-34 Pamplona		
SEXO:	M										
MUNICIPIO:	Pamplona										
DEPARTAMENTO:	Nariño										
PERTENECE A ALGUNA ORGANIZACIÓN TERRITORIAL, ENTE DE CONTROL, COMUNIDAD ORGANIZADA, ORGANIZACIÓN NO GUBERNAMENTAL											
¿CUAL?	ASOCIACION	ASOSALADOS Asociación propia ONG Mutigua- Pamplona				ACADEMIA	SI	X	NO		
NOMBRE DE LA ORGANIZACIÓN	ASOSALADOS										
TEMATICA A TRATAR:	Propuesta Paramo Santurban con gente protegida para conservar										
DE ACUERDO A LA INFORMACIÓN QUE VA A SUMINISTRAR, ¿UD DESEA APORTAR INFORMACIÓN PARA CUAL DE LOS INELUDIBLES, QUE SE TRATAN DE LA SENTENCIA? Marque con una X											
DELIMITACION DE PARAMO TEXTO EXPLICATIVOS	SUSTITUCION Y RECONVERSION DE ACTIVADES AGROPECUARIAS	SUSTITUCION DE ACTIVIDADES MINERA	PROTECCION DEL H2O	ESTRATEGIA DE FINANCIACION	INSTACION DE COORDINACION	MECANISMO DE FISCALIZACION					
X	X	X	X	X	X	X					
TIPO DE INFORMACIÓN	TIPO DE ARCHIVO	A	B	C	TIPO DE ARCHIVO	A	B	C			
A	OPINIÓN O JUICIO	WORD				GDB					
B	DOCUMENTAL	PDF				KML					
C	INFORMACIÓN CARTOGRAFICA	PNG				GPX					
TAMAÑO DE LA INFORMACIÓN	Indique el número de Gb, Megs o KB	JPEG				WAV					
		XLS				MP3					
		SHP				ZIP					
						IMPRESO					

FORMULARIO PARA LA RECEPCIÓN DE INFORMACIÓN FASE DE CONSULTA SENTENCIA T-361/2017

SI ES OPINIÓN

DESCRIBA BREVEMENTE SU OPINIÓN

— NA

ADJUNTE INFORMACION DE APOYO

TIPO	FOTO	VIDEO	MAX DE PIXEL

FORMULARIO PARA LA RECEPCIÓN DE INFORMACIÓN FASE DE CONSULTA SENTENCIA T-361/2017

*GENERALMENTE DEBE ESTAR ASOCIADA A ALGUN TIPO DE INFORMACIÓN DOCUMENTAL

<p>AUTOR DE LOS METADATOS:</p>	<p>Acá se diligencia información relacionada con la persona que desarrolló el metadato, tales como: cargo, entidad a la que pertenece y función. También, se deben diligenciar otros datos adicionales como dirección, correo electrónico y ciudad; estos últimos datos son útiles en el caso de requerir contactarse con el creador del metadato.</p>
<p>TÍTULO:</p>	<p>Hace referencia al título del trabajo en cuestión. Este título debe ser lo suficientemente descriptivo para facilitar al lector del metadato escoger o rechazar una información con el simple hecho de leerlo. El título debe tener una ubicación espacial de la zona donde se encuentran los datos, la temática principal que aborda, escala y año de los datos e información.</p>
<p>RESPONSABLE:</p>	<p>Acá se diligencia información relacionada con la persona que desarrolló los datos, tales como: cargo, entidad a la que pertenece y función. También, se deben diligenciar otros datos adicionales como dirección, correo electrónico y ciudad; estos últimos datos son útiles en el caso de requerir contactarse con la persona o entidad que generó los datos e información.</p>
<p>PROPÓSITO:</p>	<p>Desarrollar una breve descripción de la finalidad con la que se ha generado el conjunto de datos</p>
<p>CRÉDITOS:</p>	<p>Reconocimiento a todo aquel que aportó o contribuyó al desarrollo del producto.</p>
<p>LUGAR:</p>	<p>Palabras que indiquen una ubicación espacial donde se encuentra el producto.</p>
<p>TEMA:</p>	<p>Palabras que indiquen las temáticas que aborda el producto que se está documentando.</p>
<p>Sistema de georreferenciación</p>	
<p>Origen:</p>	
<p>ESCALA O RESOLUCIÓN DE LA INFORMACIÓN</p>	<p>Valor que representa la escala en la que fue generada la información. 1:25.000, 1:100.000, etc.</p>
<p>FUENTES DE DATOS</p>	<p>Descripción general del linaje de los datos, es decir, citar todas las fuentes que fueron utilizadas como base para la producción de la información o de los que se incorporan.</p>

anexo

Cant. Cd ó dvd

ANEXO: 1 Documento 84 Páginas
 1 Documento Resumen 12 páginas
 1 Acta Entrega firmada 4 hojas

FORMULARIO PARA LA RECEPCIÓN DE INFORMACIÓN FASE DE CONSULTA SENTENCIA T-361/2017

METADATO DEL DOCUMENTO				
SI ES DOCUMENTAL Y/O ESTUDIO				OPCION
OBEDECE A:	INFORMACIÓN TÉCNICA	i	DE TIPO FÍSICO-BIOTICO	✓
		ii	DE TIPO SOCIAL	✓
		iii	DE TIPO ESPACIAL	✓
		iv	DE TIPO ECONÓMICO	✓
		v	PROPUESTA COMUNITARIA	✓
TITULO				
AUTORES:				
FECHA DE ELABORACIÓN:				
CITACIÓN:				
DESCRIPCIÓN				
RESUMEN:				
PALABRAS CLAVE:				
OPCIÓN DE CARGUE				
CONTIENE INFORMACIÓN CARTOGRÁFICA		SI		NO
CONTIENE INFORMACIÓN DE REGISTRO DE ESPECIES DE FLORA Y FAUNA		SI		NO
ESTÁ GEORREFERENCIADO		SI		NO

PARAMO DE SANTURBÁN, CON GENTE PROTEGIDA PARA CONSERVAR



Propuesta presentada por el Municipio de Pamplona, en el Marco del Proceso establecido en la Sentencia T-361 de 2017, dirigida a la Protección Integral y Sostenible del Páramo de Santurbán

2018

INTRODUCCIÓN.....	3
1. DELIMITACIÓN DEL PÁRAMO JURISDICCIONES - SANTURBÁN - BERLÍN EN PAMPLONA ...	5
1.1 ¿Qué es la delimitación del páramo?.....	5
1.2 La delimitación del páramo Jurisdicciones- Santurbán- Berlín en Pamplona.....	6
1.3 ¿A qué comunidades de Pamplona afecta la delimitación del páramo de Santurbán?	11
2. SENTENCIA T 361 DE 2017	13
2.1 Origen de la sentencia	15
2.2 ¿Qué ordena la sentencia?	17
2.3 Los seis temas que se deben concertar.....	19
2.4 Temas propuestos por el municipio de Pamplona que complementan los seis propuestos en la Sentencia T-361 DE 2017 para conservar efectivamente el páramo	20
3. PROPUESTAS DEL MUNICIPIO DE PAMPLONA RESPECTO A LOS SEIS TEMAS DE LA SENTENCIA T-361 DE 2017	28
3.1 Propuesta sobre el Límite del páramo.....	28
3.2 Propuesta sobre el Diseño de programas de reconversión/sustitución de actividades productivas	31
3.3 Propuesta sobre el Mecanismo de Fiscalización.....	38
3.4 Propuesta relacionada con las Directrices sobre fuentes hídricas que nacen en el páramo.....	61
3.5 Propuesta relacionada con la Creación de una instancia de Coordinación	63
3.6 Propuesta sobre un Modelo de Financiación para la protección integral y sostenible del páramo de Santurbán.....	67
4. PROPUESTAS DEL MUNICIPIO DE PAMPLONA RESPECTO A OTROS TEMAS RELACIONADOS CON LA GESTIÓN DEL PÁRAMO	83
ANEXOS.....	84

INTRODUCCIÓN

La revisión de los hechos y antecedentes normativos dirigidos a la conservación de los ecosistemas de páramo en Colombia, y los que particularmente dieron origen a la promulgación de la Resolución 2090 de 2014, *"Por medio de la cual se delimita el Páramo Jurisdicciones-Santurbán-Berlín, y se adoptan otras determinaciones"*, ponen en evidencia, en los últimos 16 años, medidas coyunturales y reactivas para acomodar una política minera en un sistema natural que la Ley 99 de 1993 ya había definido, en sus principios, como un ecosistema objeto de protección especial y en consecuencia era de esperar, que con el desarrollo de la Ley 99 de 1993 y normas complementarias, se hiciera efectiva la protección de los mismos, en los que por supuesto no cabría la posibilidad de otorgar títulos mineros.

En tal sentido, desde el gobierno central, ya se tenían normas claras que demandaban a las CAR, la delimitación, la zonificación para la determinación de un régimen de usos y la formulación de un plan de manejo, para garantizar integralmente su conservación. En este sentido, Santurbán, mediante el Acuerdo 037 del Consejo Directivo de la Corporación Autónoma Regional de la Frontera Nororiental (Corponor), ya tenía, desde el año 2009, una línea de delimitación que integraba el páramo y el bosque altoandino, que si bien excluía la minería, en ninguna de las tres categorías de la zonificación y régimen de usos, prohibía la actividad agropecuaria, sino que formaba parte del régimen de usos de la zonificación definida para implementar el respectivo plan de manejo ambiental.

Hoy, casi cuatro años luego de la promulgación de la Resolución 2090 de 2014, en Norte de Santander, ninguna institución diferente a Corponor ha asumido ni manifestado nada, al respecto de las obligaciones emanadas de la precitada Resolución, lo que obliga a hacer una reflexión, en especial dirigida al Ministerio de Ambiente y Desarrollo Sostenible (MADS) y a los organismos de control, sobre si son las nuevas normas o la "nueva institucionalidad" las que resuelven la actual situación socio-ambiental de los ecosistemas de páramo, que pudo evitarse y puede resolverse dándole cumplimiento a las normas ya existentes, pues es claramente evidente el generalizado incumplimiento de las obligaciones ambientales que La ley 99 de 1993 define para un buen número de instituciones públicas, el sector productivo y las mismas comunidades.

La anterior afirmación se sustenta, como es el caso de las obligaciones derivadas de la creación de Sistema Nacional Ambiental –SINA–, Artículo 4, en donde, a manera de ejemplo, el Ministerio de Agricultura, debe tener presencia haciendo agricultura sostenible en los páramos, el Ministerio de transporte ejecutando vías sostenibles y localizadas en zonas de bajo impacto ambiental. Así mismo, casi ninguno de los 40 municipios del Norte de Santander y el mismo ente departamental, y la mayoría de los entes territoriales del país, le han dado cumplimiento a las funciones de control y vigilancia y demás funciones definidas en los Artículos 64 y 65 de la Ley 99 de 1993; igual sucede con la aplicación del Artículo 111 de la ley 99 de 1993, que fue necesario volverlo permanente, pues luego de transcurridos 13 años, se encontró que todos los entes territoriales no habían adquirido las áreas estratégicas para la provisión de agua de los acueductos municipales, que debían

realizar en un plazo de 15 años; de igual manera, el cuerpo especializado de policía ambiental y de recursos naturales, de que trata el Artículo 101 de la precitada ley, no está constituido con el rigor que pretendía la ley y no presta su servicio con prioridad en las zonas de reservas, Parques Nacionales y áreas de especial importancia ecosistémica, como es el caso de los páramos. Sólo estos ejemplos de incumplimiento, de muchos más asociados a la Ley 99 de 1993, la Ley 373 de 1997 y la Ley 388 de 1997, evidencian, que hoy las áreas estratégicas para la provisión de servicios ecosistémicos del país, el departamento y cada ente territorial, tendrían garantizada su protección y conservación, en armonía con los sistemas de producción y la calidad de vida de las comunidades, si cada institución responsable de las obligaciones derivadas de la Ley 99 de 1993 y las normas mencionadas, hubieran dado cumplimiento a las mismas, al menos durante los últimos 20 años.

El evidente incumplimiento de la Ley 99 de 1993 lleva a concluir que la expedición de nuevas normas, sin el soporte de estructuración organizativa, sostenibilidad y robustez en el financiamiento, acompañamiento institucional permanente, seguimiento al cumplimiento por parte de los organismos de control y el mismo control social, no es garantía de cumplimiento de los propósitos de lo regulado.

La posibilidad real y efectiva de conservar un ecosistema estratégico para la provisión de agua, como lo es el páramo de Santurbán, no se soporta en la promulgación de normas reactivas, sin participación social, sin conocimiento de los territorios y sin los recursos de financiación y la estructura de conducción que le den garantía de aplicación permanente a las medidas formuladas, concertadas y ajustadas, según las dinámicas sociales, para su protección integral y cuando decimos integral nos referimos a lo económico, lo social, lo ambiental, lo cultural y a lo institucional.

Lo anterior lo explicita la Corte Constitucional en la Sentencia T-361 de 2017, que no sólo concluye que el Ministerio de Ambiente y Desarrollo Sostenible vulneró el derecho de participación ambiental de la comunidad del área del páramo de Santurbán durante el proceso de delimitación, sino que además obliga al MADS a garantizar la participación y concertación en seis (6) puntos específicos para blindar al páramo y sus comunidades ancestrales con una protección integral. Los puntos a concertar y que se desarrollan en la presente propuesta corresponden a: 1. Una nueva delimitación; 2. Diseño programas de reconversión/ sustitución de actividades productivas; 3. Definición de Mecanismos de Fiscalización; 4. Directrices sobre fuentes hídricas que nacen en el páramo; 5. Creación de una instancia de coordinación; 6. Modelo de financiación. Además de garantizar la veeduría tanto en el proceso de concertación como en la gestión para aplicar lo acordado.

Y de eso precisamente se trata el presente documento, de los acuerdos que, en cumplimiento de la Sentencia T-361 de 2017, propone la comunidad de Pamplona, para pasar de la quimera de las normas, a los hechos concretos de acciones e inversiones sostenibles en el tiempo, para garantizar que el páramo de Santurbán mantenga y mejore su actual oferta de agua y su diversidad biológica y cultural, con gente protegida para conservar!

1. DELIMITACIÓN DEL PÁRAMO JURISDICCIONES - SANTURBÁN - BERLÍN EN PAMPLONA

1.1 ¿Qué es la delimitación del páramo?

Es el proceso por el cual se define el área geográfica en donde las condiciones de clima, de topografía y de vegetación corresponden a las características de los ecosistemas de páramo.

El ecosistema de páramo en algunos lados puede presentarse a mayores altitudes sobre el nivel del mar que en otros o puede presentar diferentes condiciones climáticas (más seco o más húmedo), pero en general el páramo puede definirse como un ecosistema de alta montaña tropical que inicia en donde el bosque altoandino finaliza y se distribuye hasta altitudes por debajo de las nieves (Llambí et al, 2012). El Páramo se caracteriza por tener bajas temperaturas, lluvias frecuentes pero no muy intensas, una baja evaporación del agua y unos suelos con alta capacidad de retención agua.

En Colombia, la delimitación de páramos se ha realizado teniendo en cuenta que resulta difícil definir la línea en donde termina el bosque y empieza el páramo, por lo cual se ha optado porque en el área delimitada como páramo se incluya el bosque que se localiza más abajo del mismo (Sarmiento & Ungar, 2014).

Este proceso se realiza con el fin de que en el área que se delimite como páramo se dé un manejo adecuado de manera que se pueda conservar el ecosistema y se mantengan adecuadamente los servicios que presta, especialmente la provisión y regulación del agua.

En Colombia la Ley 1450 de 2011 establece que los ecosistemas de páramo deben ser delimitados por el Ministerio de Ambiente y Desarrollo Sostenible (MADS) y que los estudios para que este ministerio defina el área de páramo los realiza el Instituto de Investigación en Recursos Biológicos Alexander von Humboldt (IAvH).

La Ley 1450 de 2011 también estableció en su Artículo 202 que en el área de páramo que delimite el ministerio no se podrán realizar actividades de minería ni de hidrocarburos como tampoco actividades agropecuarias.

Más adelante con la Ley 1753 de 2015, el Artículo 173 de esta ley mantiene la prohibición de minería e hidrocarburos así como de actividades agropecuarias, con la diferencia que deja abierta la posibilidad de que las actividades mineras o de hidrocarburos licenciadas antes del 9 de febrero de 2010 continuaran y que las actividades agropecuarias establecidas antes del 16 de junio de 2011 (cuando surgió la Ley 1450) sean reconvertidas o sustituidas lo que significa que no salen de inmediato del área. Esta última consideración se ve modificada con lo establecido en la Sentencia C-035 de 2016 que prohíbe totalmente la actividad minera en área de páramo sin importar la fecha del licenciamiento ambiental.

1.2 La delimitación del páramo Jurisdicciones- Santurbán- Berlín en Pamplona

1.2.1 Antecedentes

Por la apuesta de la "locomotora minera", del gobierno Nacional durante los años 2002 a 2010, y la presión de las comunidades del área Metropolitana de Bucaramanga, se genera una alta polarización, a nivel nacional, sobre el tema minero en los páramos, en especial por el de Santurbán, y el gobierno nacional ante la disyuntiva de haber dado títulos en áreas de páramos que debía haber salvaguardado para la conservación, busca una salida, soportado legalmente en el Artículo 34 del código de minas referido a las zonas excluibles de la minería que incluía a los ecosistemas de páramo una vez sean delimitados por la autoridad ambiental, emitiendo el artículo 202 de la ley 1450 de 2011 (Plan Nacional de Desarrollo), que establece:

Artículo 202. "Los ecosistemas de páramos y humedales deberán ser delimitados a escala 1:25.000 con base en estudios técnicos, económicos, sociales y ambientales adoptados por el Ministerio de Ambiente, Vivienda y Desarrollo Territorial o quien haga sus veces. La delimitación será adoptada por dicha entidad mediante acto administrativo.

Las Corporaciones Autónomas Regionales, las de Desarrollo Sostenible, los grandes centros urbanos y los Establecimientos Públicos Ambientales realizarán el proceso de zonificación, ordenamiento y determinación del régimen de usos de estos ecosistemas, con fundamento en dicha delimitación, de acuerdo con las normas de carácter superior y conforme a los criterios y directrices trazados por el Ministerio de Ambiente, Vivienda y Desarrollo Territorial o quien haga sus veces. Para lo anterior, tendrán un plazo de hasta tres (3) años a partir de que se cuente con la delimitación.

Parágrafo 1°. En los ecosistemas de páramos no se podrán adelantar actividades agropecuarias, ni de exploración o explotación de hidrocarburos y minerales, ni construcción de refinerías de hidrocarburos. Para tales efectos se considera como referencia mínima la cartografía contenida en el Atlas de Páramos de Colombia del Instituto de Investigación Alexander von Humboldt, hasta tanto se cuente con cartografía a escala más detallada. ..."

Comentario: Aquí es donde se junta lo establecido en el Artículo 34 del código de minas, el páramo como zona excluible de la minería una vez sea delimitado, con la salida que buscaba el gobierno nacional para el tema de la presión social de los centros urbanos, especialmente el área metropolitana de Bucaramanga, por la oposición a la minería en los páramos e inexplicablemente, se decide incluir en el Parágrafo 1 la prohibición de las actividades agropecuarias.

Por lo relacionado en los párrafos anteriores, del presente numeral, el páramo de Santurbán, se constituyó en el ejercicio pionero para la delimitación de este tipo de ecosistemas que demandaba el Artículo 202 de la ley 1450 de 2011. En un principio, se tuvo como referencia del límite de páramos, la cartografía existente del Atlas de páramos, de 2007, realizada por el Instituto Alexander von Humboldt (IAvH) en escala 1:250.000 y posteriormente la cartografía en escala 1:100.000, resultante de la actualización llevada a cabo por el IAVH, mientras se surtía el proceso de delimitación a escala 1:25.000 que demanda el artículo 202 de la Ley 1450. Proceso éste en el que se le ofreció muy baja participación a las comunidades y entidades de la jurisdicción de Norte de Santander, no obstante de representar cerca del 70% del área total del páramo de Santurbán, en razón a que la polarización por el tema minero, especialmente el relacionado con la multinacional GREYSTAR Resources L.T.D., se produjo en el vecino departamento de Santander, en donde se dio la gran manifestación social en contra de la posibilidad de otorgar licencia ambiental para la explotación de oro. El resultado de este ejercicio pionero, se dio con la promulgación de la Resolución 2090 de 2014, "Por medio de la cual se delimita el Páramo Jurisdicciones-Santurbán-Berlín, y se adoptan otras determinaciones".

1.2.2 Resolución 2090 de 2014

La delimitación del páramo Jurisdicciones- Santurbán Berlín (páramo de Santurbán) fue establecida por el Ministerio de Ambiente y Desarrollo Sostenible mediante la Resolución 2090 de 2014. En dicha resolución se establece que dicho páramo se encuentra en territorio de Norte de Santander y de Santander y que comprende un total de 121743 hectáreas.

La Resolución 2090 de 2014, define el área de referencia del IAvH como "Área de páramo potencial" dentro de la cual se encuentra el páramo delimitado "Área de páramo Jurisdicciones Santurbán - Berlín" y dos tipos de áreas funcionalmente asociadas denominadas "Áreas para la restauración del ecosistema de páramo" y "Áreas destinadas para la agricultura sostenible". El área de páramo delimitada y las áreas asociadas se presentaron en el "Mapa de gestión integral del territorio para la conservación del páramo" que hace parte integral de la resolución.

El área de Norte de Santander en el área de "páramo potencial" es de 89253 hectáreas y el área en "Páramo Jurisdicciones-Santurbán-Berlín" es de 71032 hectáreas.

Son 20 municipios de Norte de Santander los que tienen territorio en el área del páramo de Santurbán: Ábrego, Arboledas, Bochalema, Bucarasica, Cácosta, Cáchira, Chinácota, Chitagá, Cucutilla, Gramalote, Labateca, La Esperanza Lourdes, Mutiscua, Pamplona, Pamplonita, Salazar de las Palmas, Silos, Toledo y Villa Caro.

En Pamplona, el área de páramo potencial, que en el mapa de la Figura 1 es el área de borde morado) corresponde a 6199,69 hectáreas y el área de páramo como tal donde queda prohibida la minería y las actividades agropecuarias (área verde en el mapa) corresponde a 5239,96 hectáreas.

Comentario: Aunque el artículo 202 de la ley 1450, tiene soporte legal, en el artículo 34 del código de minas, dirigido a establecer, para el caso de los páramos, el límite a partir del cual se definen las zonas, de estos ecosistemas, excluibles de la minería, sin embargo, el mismo se usa y se refuerza con la resolución 2090 de 2014, para acomodar los títulos mineros existentes en los municipios mineros de Santander y para prohibir la actividad agropecuaria, cuando ese no era su propósito, de hecho, de los más de 30 páramos delimitados, con posterioridad a la Resolución 2090 de 2014, los mismos no contienen en las áreas delimitadas y su representación cartográfica, ninguna subdivisión, como la presentada, con los tres colores, para el caso de Santurbán. No se entiende, como aparece esta decisión de prohibición de la actividad agropecuaria, cuando la intención de la norma iba dirigida a la aplicación de las áreas excluibles de la minería y además la polarización social de las comunidades urbanas de Bucaramanga, apuntaba a no permitir las explotaciones mineras de oro, especialmente la mega minería que pretendía llevar a cabo la Grey Star Resources y nunca las marchas ciudadanas se realizaron en contra de los campesinos que ancestralmente desarrollan su actividad agropecuaria y han estado viviendo y cuidando el páramo, como es el caso de los campesinos de Santurbán Norte de Santander en donde incluso no se tenía autorizada ninguna explotación minera. Además la normatividad colombiana no establece tácitamente las zonas excluibles de la actividad agropecuaria.

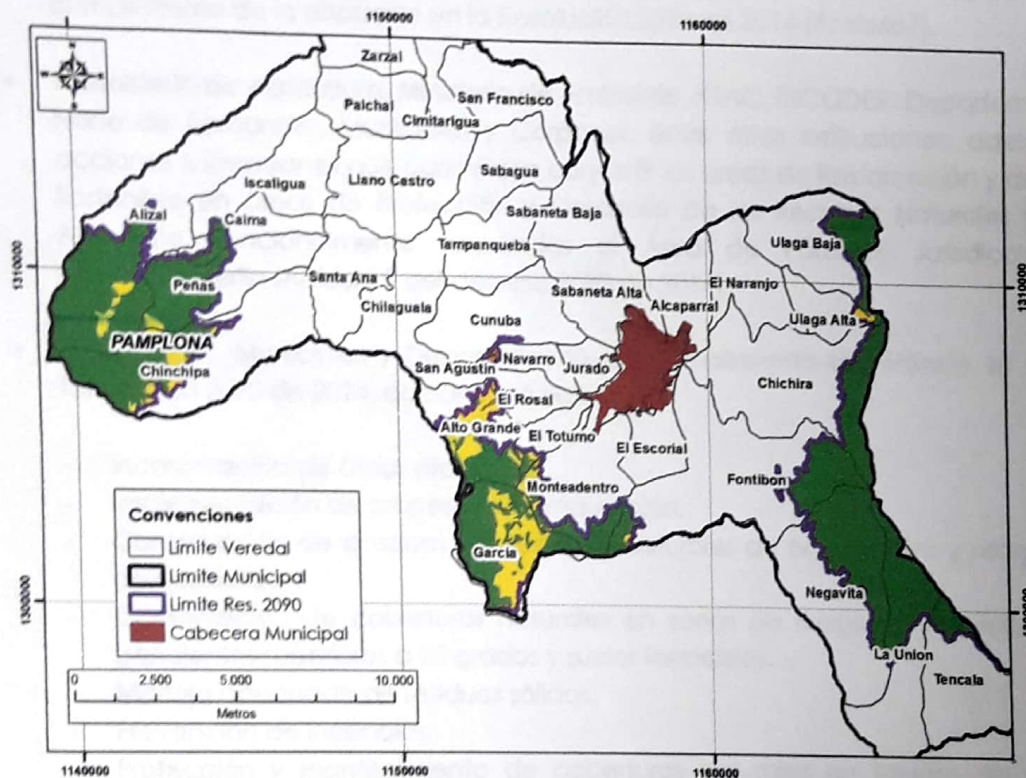


Figura 1. Mapa de la Resolución 2090 de 2014 que delimitó el Páramo Jurisdicciones-Santurbán-Berlín en Pamplona

1.2.2.1 Obligaciones establecidas en la resolución

Dentro de las obligaciones generadas por la Resolución 2090 de 2014 y que en su mayoría, luego de casi cuatro (4) años de su promulgación, no se han cumplido, salvo las definidas para en el Artículo 3, se definen obligaciones a las siguientes instancias:

- A Corponor en su jurisdicción, el área total delimitada corresponde a 89.252 ha de las cuales 71.032 ha corresponden a Área de páramo (color verde del mapa de la delimitación), 16.640 ha a Área para Restauración del Ecosistema de Páramo (color amarillo del mapa de delimitación) y 1.570 ha a Área destinada para la Agricultura Sostenible (color naranja del mapa de delimitación), según el artículo 3 de la resolución 2090 de diciembre 19 de 2014, tiene la obligación, en 3 años, de realizar el proceso ordenamiento a través de la zonificación y determinación del régimen de usos del Páramo Jurisdicciones-Santurbán-Berlín (zona de color verde).
- A Corponor, Municipios y Departamento diseñar y poner en marcha esquema de pago por servicios ambientales (aplicar decreto 953 de 2013) y otros instrumentos económicos que fomenten la conservación como actividad productiva (artículo 6 de la Resolución 2090 de 2014).
- A Departamento, Municipios, Corponor y Fuerzas Armadas, realizar el control y la vigilancia para garantizar la protección y defensa del medio ambiente y el cumplimiento de lo dispuesto en la Resolución 2090 de 2014 (Artículo 7).
- A Ministerio de Agricultura, Ministerio de Ambiente, IGAC, INCODER, Departamento Norte de Santander, Municipios y Corponor, entre otras instituciones, adelantar acciones e inversiones que garanticen convertir las áreas de Restauración y de Uso Sostenible en áreas de Protección y Desarrollo de los Recursos Naturales y del Ambiente, funcionalmente vinculadas al Área de Páramos Jurisdicciones-Santurbán-Berlín (Artículo 9 del decreto 2090 de 2014).
- A Corponor, Municipios y Departamento, en cumplimiento del Artículo 10 de la Resolución 2090 de 2014, adelantar lo siguiente:
 - Incorporación de áreas protegidas.
 - Implementación de procesos de restauración.
 - Conservación de bosques y coberturas naturales de nacimientos y márgenes de quebradas.
 - Conservación de coberturas naturales en zonas de riesgos y en suelos con pendientes superiores a 25 grados y suelos inestables.
 - Manejo adecuado de residuos sólidos.
 - Prevención de incendios.
 - Protección y mantenimiento de coberturas naturales en taludes de vías y canales.
 - Manejo de vertimientos líquidos sobre cuerpos de agua.
- A Corponor, en cumplimiento del Artículo 11 de la Resolución 2090 de 2014, hacer seguimiento de las disposiciones legales y el cumplimiento de las obligaciones de

la resolución 2090 de 2014 y monitorear el estado y la funcionalidad del ecosistema y el impacto de la gestión de conservación del área.

- A Corponor, junto con los entes territoriales y las demás entidades públicas, incentivar y promover la participación de los pobladores de la región en la implementación de las directrices definidas en la resolución 2090 de 2014 (Artículo 12).
- A los Municipios, incorporar en sus ordenamientos territoriales las decisiones y la cartografía dentro de las determinantes ambientales.
- Al Ministerio de Ambiente comunicar sobre la Resolución 2090 de 2014 a todas las entidades relacionadas con las determinaciones de la misma.

1.2.2.2 Resolución 2090 de 2014 en Pamplona

De las 36 veredas del municipio de Pamplona 20 tienen alguna parte de su territorio dentro del área delimitada del páramo de Santurbán. En la [Tabla 1](#) se relacionan dichas veredas y también se presentan los datos del área de cada vereda que está dentro de lo que se denominó área de páramo potencial y del área de cada vereda dentro del área de páramo propiamente dicha donde no se puede hacer minería y donde debe cambiar la actividad agropecuaria. También se incluye el número de predios por cada vereda que están parcial o totalmente dentro del área de páramo potencial (ósea dentro de la línea definida por el IAVH).

Tabla 1. Veredas de Pamplona en el área delimitada de páramo Jurisdicciones-Santurbán- Berlín

Vereda	Área de la vereda (hectáreas)	Área de la vereda dentro del "Páramo potencial" (hectáreas)	% vereda en páramo potencial	Área de la vereda dentro del "Área de páramo" (hectáreas)	% vereda en páramo	Número de predios de la vereda dentro del "Páramo potencial"
Alizal	2315,68	944,59	15%	886,74	17,20%	6
Alto grande	696,12	438,14	7%	206,91	4,01%	57
Caima	336,04	66,46	1%	66,46	1,29%	3
Chichira	1785,54	364,59	6%	364,59	7,07%	7
Chinchipa	1679,53	688,43	11%	567,24	11,00%	23
Cunuba	938,97	8,53	0%	0	0%	4
El Rosal	314,51	35,66	1%	0	0%	18
El Totumo	245,31	37,32	1%	21,06	0,41%	2
Fontibón	2113,36	439,72	7%	430,79	8,36%	20
García	861,88	831,12	14%	484,99	9,41%	62
Isaligua	809,14	14,10	0%	14,10	0,27%	1
La Unión	1028,92	426,51	7%	426,51	3,88%	3
Monteadero	1011,94	264,04	4%	200,16	3,88%	28
Navarro	227,44	8,92	0%	0	0%	6
Negavita	1636,78	707,74	12%	707,74	13,73%	6
Peñas	900,10	428,30	7%	409,62	7,95%	7
San Agustín	159,76	21,82	0%	5,249	0,10%	3
Tencala	992,31	118,48	2%	118,48	2,30%	6

Uraga Alto	344,82	228,34	4%	15,80	0,31%	5
Uraga Bajo	978,76	38,26	1%	228,31	4,43%	11

En general, la mayoría de habitantes se concentra en las veredas García, Alto Grande, Monte dentro, Chinchipa Y Fontibón, en especial porque algunas de estas son de las más grandes en términos de área (EOT Pamplona, 2000).

La actividad económica en las veredas se basa en la producción agrícola, agropecuaria, pecuaria y el suministro de mano de obra igualmente para actividades agrícolas y agropecuarias. (EOT Pamplona, 2000).

De acuerdo con el EOT de Pamplona, el cultivo con mayor área cultivada en el municipio es la papa, seguido del maíz y las hortalizas.

1.3 ¿A qué comunidades de Pamplona afecta la delimitación del páramo de Santurbán?

Se afectan las comunidades y actividades que quedan dentro del área verde o sea el área que es propiamente páramo y que en la Resolución 2090 fue denominada "Páramo Jurisdicciones -Santurbán- Berlín". Específicamente las personas dedicadas a las actividades agropecuarias y de extracción minera.

La afectación se origina por lo dispuesto en el Artículo 173 de la Ley 1753 de 2015 que establece lo siguiente:

Artículo 173 (Ley 1753 de 2015). Protección y delimitación de páramos.

En las áreas delimitadas como páramos no se podrán adelantar actividades agropecuarias ni de exploración o explotación de recursos naturales no renovables, ni construcción de refinerías de hidrocarburos. El Ministerio de Ambiente y Desarrollo Sostenible hará la delimitación de las áreas de páramos al interior del área de referencia definida en la cartografía generada por el Instituto Alexander Van Humboldt a escala 1:100.000 o 1:25.000, cuando esta última esté disponible. En esta área la autoridad ambiental regional deberá elaborar los estudios técnicos que permitan caracterizar el contexto ambiental, social y económico, de conformidad con los términos de referencia expedidos por el Ministerio de Ambiente y Desarrollo Sostenible. Al interior de dicha área, el Ministerio de Ambiente y Desarrollo Sostenible deberá delimitar el área de páramo, con base en criterios técnicos, ambientales, sociales y económicos.

Parágrafo 1°. Al interior del área delimitada como páramo, las actividades para la exploración y explotación de recursos naturales no renovables que cuenten con contrato y licencia ambiental con el instrumento de control y manejo ambiental equivalente, que hayan sido otorgados con anterioridad al 9 de febrero de 2010 para las actividades de minería, o con anterioridad al 16 de junio de 2011 para la actividad de hidrocarburos, respectivamente, podrán seguir ejecutándose hasta su terminación, sin posibilidad de prórroga. A partir de la entrada en vigencia de la presente ley, las Autoridades Ambientales deberán revisar las Licencias Ambientales otorgadas antes de la entrada en vigencia de la prohibición, en las áreas de páramo delimitadas y las mismas estarán sujetas a un control, seguimiento y revisión por parte de las autoridades mineras, de hidrocarburos y ambientales, en el marco de sus competencias y aplicando las directrices que para el efecto defina el Ministerio de Ambiente y Desarrollo Sostenible.

En todo caso, el incumplimiento de los términos y condiciones en los cuales se otorgaron las autorizaciones mineras o ambientales, dará lugar a la caducidad del título minero de conformidad

con lo dispuesto en el código de minas o la revocatoria directa de la licencia ambiental sin el consentimiento del titular y no habrá lugar a compensación alguna.

Si a pesar de la existencia de la licencia ambiental no es posible prevenir, mitigar, corregir o compensar los posibles daños ambientales sobre el ecosistema de páramo, la actividad minera no podrá seguir desarrollándose.

El Ministerio de Agricultura y Desarrollo Rural y sus entidades adscritas o vinculadas y las entidades territoriales, en coordinación con las Corporaciones Autónomas Regionales, y bajo las directrices del Ministerio de Ambiente y Desarrollo Sostenible, concurrirán para diseñar, capacitar y poner en marcha programas de sustitución y reconversión de las actividades agropecuarias que se venían desarrollando con anterioridad al 16 de junio de 2011 y que se encuentren al interior del área de páramo delimitada, con el fin de garantizar de manera gradual la aplicación de la prohibición.

Parágrafo 2°. En el área de referencia que no sea incluida dentro del área del páramo delimitada, no estará permitido otorgar nuevos títulos mineros o suscribir nuevos contratos para la exploración y explotación de hidrocarburos, ni el desarrollo de nuevas actividades agropecuarias. Esta área será objeto de ordenamiento y manejo integral por parte de las entidades territoriales de conformidad con los lineamientos que establezcan las Corporaciones Autónomas Regionales, con el fin de atenuar y prevenir las perturbaciones sobre el área delimitada como páramo y contribuir con la protección y preservación de estas.

Parágrafo 3°. Dentro de los tres (3) años siguientes a la delimitación, las autoridades ambientales deberán zonificar y determinar el régimen de usos del área de páramo delimitada, de acuerdo con los lineamientos que para el efecto defina el Ministerio de Ambiente y Desarrollo Sostenible.

En el mes de febrero de 2016 la Sentencia C-035 de 2016 de la corte constitucional declara inexecutable (es decir que desaparecen de la norma por estar en contra de la constitución política) los tres primeros incisos del parágrafo 1 (resaltados en gris) del artículo 173 de la Ley 1753 de 2015 con lo cual impide que dentro del área delimitada de páramo (Área de páramo Jurisdicciones-Santurbán-Berlín) se siga realizando cualquier tipo de actividad minera o de hidrocarburos sin importar que esta haya sido licenciada antes del 9 de febrero de 2010 y deja a las actividades agropecuarias en un escenario de sustitución y reconversión con miras a la prohibición.

Recientemente, el Ministerio de Ambiente y Desarrollo Sostenible expidió la Resolución 886 de 2018 "Por la cual se adoptan los lineamientos para la zonificación y régimen de usos en las áreas de páramos delimitados y se establecen las directrices para diseñar capacitar y poner en marcha programas de sustitución y reconversión de las actividades agropecuarias y se toman otras determinaciones". En esta resolución se aclara entre otros que los programas de reconversión y sustitución aplican únicamente para actividades agropecuarias que existieran antes del 16 de junio 2011 (fecha en la que empezó a ser prohibido crear nuevas áreas para este tipo de actividades).

En el Artículo 5 de la misma resolución se indica la definición de Reconversión y de Sustitución de actividades agropecuarias en páramos, de la siguiente manera:

Reconversión de actividades agropecuarias en páramos: La reconversión de actividades agropecuarias en páramos se entiende como una estrategia de gestión del cambio de los sistemas agropecuarios, que integra y orienta acciones que progresivamente conllevan a la transformación de los actuales modelos de producción no compatibles

con el ecosistema, hacia modelos de producción agroecológica o en el marco de distintas escuelas de agricultura limpia y tradicional o ancestral, según usos y costumbres...

Sustitución de actividades agropecuarias en páramos: Se refiere al cambio o reemplazo progresivo de las actividades de producción agropecuarias y otras no compatibles con el ecosistema, por otras actividades económicas acordes con sus condiciones biofísicas y bajo el marco legal vigente. Estas nuevas actividades deberán mantener o mejorar las condiciones económicas para el sustento de las comunidades y la sostenibilidad de ecosistema...

En otras palabras la reconversión es realizar la actividad agropecuaria de una manera que impacte menos al páramo y la sustitución es hacer otra actividad económica diferente a la agropecuaria que impacte menos el páramo pero que genere un ingreso que permita garantizar el sostenimiento de las familias.

Se indica en la resolución 886 que el proceso para reconvertir o sustituir las actividades agropecuarias localizadas en el páramo delimitado debe ser adelantado por el Ministerio de Agricultura y Desarrollo Rural, sus entidades adscritas o vinculadas, los departamentos y los municipios en coordinación con las corporaciones autónomas regionales bajo las indicaciones del Ministerio de Ambiente y Desarrollo Sostenible.

El período que indica la Resolución 886 de 2018 es de hasta 15 años para la reconversión y de hasta 30 años para la sustitución. De igual manera se indica que para las actividades agropecuarias que no entren en procesos de reconversión y sustitución se iniciarán procesos de conciliación según directrices que establezcan las autoridades ambientales, y en caso de que no se llegue a un acuerdo, se aplicarán las disposiciones de ley que establecen la prohibición de la actividad agropecuaria en el páramo.

Una afectación negativa podría darse para la actividad agropecuaria si no resultan exitosos los procesos de reconversión y sustitución y si no se garantiza que los productores pueden seguir accediendo a líneas de crédito para el desarrollo de sus actividades. Todo ello dependerá del cumplimiento de los acuerdos a los que al respecto se llegue entre la comunidad y las entidades responsables.

En el caso de los actores del sector minero, la actividad en el área de páramo propiamente dicha (área verde en la Figura 1) debió ser suspendida luego de febrero de 2016 tras la emisión de la sentencia C-035.

En las denominadas "Áreas para la restauración del ecosistema de páramo" y "Áreas destinadas para la agricultura sostenible" (áreas color amarillo y naranja respectivamente) no operan las prohibiciones de dicha sentencia, por tanto en dichas zonas no se podrán celebrar contratos de concesión minera u otorgar títulos mineros o licencias ambientales que autoricen el desarrollo de actividades mineras a excepción de los títulos que cuenten con licencia ambiental otorgada antes del 9 de febrero de 2010.

2. SENTENCIA T 361 DE 2017

En ocasiones la acción correctora del estado puede complicar los problemas en lugar de resolverlos, y eso es lo sucedido con la resolución 2090 de 2014, que buscando resolver la polarización social de las comunidades urbanas del área Metropolitana de Bucaramanga con respecto a la explotación de minería de oro, en el lado Santandereano del páramo de Santurbán, emite reactivamente un acto administrativo que terminó afectando la actividad económica, el patrimonio y la tranquilidad de miles de familias campesinas que ancestralmente han vivido y convivido en los ecosistemas de páramos de Santurbán y en los demás páramos delimitados del país.

La Sentencia T-361 de 2017, proferida por la Corte Constitucional, se convierte en una valiosa oportunidad para demandar un nuevo accionar de lo público, del sector productivo, de las comunidades del páramo y de los beneficiarios de sus servicios ecosistémicos, precisando las acciones, los responsables, los tiempos, las fuentes de recursos, el mecanismo de conducción y el seguimiento garante de la gestión dirigida a la protección integral y sostenible del páramo, la cual debe verse reflejada en mantener a perpetuidad la actual oferta de agua para bastecer las poblaciones urbanas y rurales localizadas en las cuencas hidrográficas de los Ríos Zulía y Pamplonita, en donde vive más del 75% de la población total del departamento Norte de Santander y se sustentan sus más importantes procesos de producción y desarrollo socioeconómico (Termotasajero, Distrito de Riego del Zulía, Acueducto Metropolitano de Cúcuta).

Por lo expresado en el párrafo anterior, es muy importante comprender el significado y los alcances de una orden judicial como lo es la sentencia T-361 de 2017. En tal sentido y a manera de información, para comprensión de las comunidades y las mismas autoridades relacionadas con la sentencia referida, es importante reconocer:

Primero: Que una Sentencia es una resolución judicial dictada por un juez o tribunal que pone fin a una controversia judicial. La sentencia declara o reconoce el derecho o razón de una de las partes, obligando a la otra a pasar por tal declaración y cumplirla.

Segundo: Sobre los Tipos de Sentencia, Revisada la información tomada de <https://prezi.com/lxhxgmkp80/tipos-de-sentencia-de-la-corte-constitucional/>, La Corte Constitucional emite, según el asunto que resuelven, básicamente tres tipos de Sentencia a saber: Sentencias de Constitucionalidad (por ejemplo Sentencia C-35 de 2016); Sentencias de unificación; y Sentencias de tutela (por ejemplo Sentencia T-361 de 2017): En estas, la corte actúa como tribunal de revisión de las sentencias de tutela proferidas por un juez ya sea en primera o segunda instancia dependiendo si el actor impugnó o no la decisión, esta revisión es facultativa de la corte, es decir, solo lo hace respecto de aquellas sentencias en las que se resuelva sobre un asunto de importancia jurídica en el que se considera necesario aclarar determinados puntos con respecto a la protección del derecho fundamental que se exige el amparo.

A manera de conclusiones estructurales sobre los fundamentos y efectos de las sentencias de la Corte Constitucional se tiene:

- Una Sentencia es una orden judicial y no se puede desconocer por sus implicados, so pena de ser sancionado.

- En el entendido que la función jurisdiccional es el poder- deber del estado político moderno, emanado de su soberanía, para dirimir, mediante organismos adecuados, los conflictos de intereses que se susciten entre los particulares y entre éstos y el estado, con la finalidad de proteger el orden jurídico; la Corte Constitucional a pesar de ser un órgano netamente jurisdiccional muchas veces se ha tomado la atribución de usurpar funciones de competencia del poder legislativo, pero tal usurpación tiene el objetivo de cumplir con los mandatos constitucionales como el de que todas las autoridades de la República están instituidas para hacer efectivo a los ciudadanos los derechos que la constitución y las leyes le otorgan, entonces si por causa de que el legislador no ha hecho bien su tarea de expedir normas conformes con la constitución y a causa de esto genera injusticias a los particulares, no le ha quedado más remedio a la Corte que entrar a corregirlos.
- La Corte ha sabido aclarar e imponer su propia jurisprudencia a los mismos niveles de las leyes, pues de que valdría tener un órgano encargado de interpretar la constitución sino se van a tener en cuenta sus interpretaciones al mismo nivel de la norma que interpreta, como si fuera y en realidad lo es, parte de ella misma, porque de que vale por ejemplo saber que la constitución nos otorga derecho a la igualdad si no sabemos en realidad que alcances o limitaciones tiene, es decir, cuando puedo y cuando no reclamarlo.
- Las sentencias de la corte constitucional en cualquiera de sus modalidades, dan a entender el inmenso poder que le otorga el artículo 241 de la carta al conferirle su guarda y supremacía, entonces tenemos que si la constitución es la norma superior, que no existe una norma por encima de ella, igual podría decirse de sus decisiones con respecto a las de las demás cortes que fundamentan sus decisiones en norma de menor jerarquía.

Conocidas las características que tiene una Sentencia de la Corte Constitucional y revisada la Sentencia T-361 de 2017, se observa que la misma tiene, para su consideración en la aplicación, unos principios, unos elementos de cumplimiento tanto de lo formal como de lo sustancial y le demanda a las instituciones, mediante una orden judicial, el acompañamiento y la aplicación de los recursos que las mismas no le han brindado a las comunidades asociadas a los ecosistemas de páramo de Santurbán para su protección integral, en cumplimiento de la constitución y las leyes, especialmente la ley 99 de 1993.

2.1 Origen de la sentencia

Frente a la acción de tutela del 2 de julio de 2015 instaurada en contra del Ministerio de Ambiente y Desarrollo Sostenible por considerar el peticionario que dicho ministerio vulneró sus derechos fundamentales del debido proceso, de la participación, de la igualdad, de petición, de información, de salud, de consumo al agua potable y de vida digna por la conexidad que existe con el ambiente sano y el derecho de participación, al incurrir en omisiones en el proceso de delimitación del Páramo de Santurbán, la corte

determinó que la acción de tutela era procedente. En otras palabras, la corte determinó que era razonable la acción que interpuso el peticionario.

A pesar de que el caso se trata de un cuestionamiento a la constitucionalidad y legalidad de un acto administrativo, para lo cual se encuentran establecidos en la normatividad colombiana otros mecanismos como el medio de control de nulidad para conseguir la revisión de legalidad de la resolución, la corte consideró que el control de nulidad simple no resultaba idóneo para proteger el derecho fundamental de la participación ambiental en la delimitación de ecosistemas de páramos.

Además, consideró la corte, que la aplicación del acto (Resolución 2090 de 2014) se encuentra vulnerando los derechos fundamentales de la participación, del debido proceso, de petición y de acceso a la información, de igual manera que "la resolución tiene la probabilidad de causar un perjuicio irremediable a los derechos de los actores" y que "el asunto involucra un conflicto social que amerita la intervención y ponderación del juez constitucional".

En lo que refiere al principio de inmediatez, la sentencia establece que este principio se cumple por cuanto la vulneración de los derechos fundamentales de quienes interpusieron la tutela es actual, pues la materialización de un acto administrativo que se realizó sin la adecuada participación de la comunidad genera afectaciones que se expresan más allá de la fecha de su publicación.

Luego de determinar la procedencia de la acción de tutela, la corte expone el marco jurídico y los fundamentos de derecho para analizar si efectivamente el Ministerio vulneró con el proceso de delimitación del páramo Jurisdicciones-Santurbán-Berlín el derecho fundamental a la participación ambiental.

Para la Corte Constitucional, tal como se consigna en la sentencia T-361, el carácter democrático de la constitución política de Colombia implica el control a las instituciones a través de la consagración de los derechos fundamentales y de los mecanismos de participación, de manera que la población sea efectivamente la titular del poder político.

En cumplimiento del principio democrático de la constitución, las instituciones, indica la corte, deben incentivar la intervención de los ciudadanos en los asuntos públicos y no impedirla. El principio democrático guarda total conexión con el principio de participación, el cual define que todas las personas deben tener injerencia en las decisiones que las afectan y en la vida económica, política, administrativa y cultural de la nación.

La participación en las decisiones que afecten la calidad del ambiente, se reconoce como derecho en el Artículo 79 de la constitución, y se diferencia de la participación en otros ámbitos porque la intervención de las personas se considera imprescindible para garantizar la sostenibilidad y el adecuado uso de los recursos naturales, pues ningún ciudadano es ajeno a las perturbaciones que surgen cuando se da un inadecuado manejo de los recursos naturales.

La corte recoge en la sentencia T-361 los elementos procedimentales que corresponden a un proceso de participación ambiental real y efectiva y que por tanto debieron ser

agotados en su momento por el Ministerio de Ambiente y Desarrollo Sostenible durante el proceso de delimitación del páramo, a saber:

1. Convocatoria
2. Información
3. Consulta e iniciativa
4. Concertación
5. Decisión
6. Gestión
7. Fiscalización

Igualmente indica que la participación debe ser previa, amplia, deliberada, consciente, responsable y eficaz.

En la sentencia se concluye que el Ministerio de Ambiente y Desarrollo Sostenible vulneró el derecho de participación ambiental de los tutelantes y de los demás actores de la comunidad del área, por cuanto no garantizó el adecuado acceso a la información ni la adecuada participación pues no realizó una convocatoria amplia y abierta ni dispuso de los espacios para la discusión y deliberación de la delimitación, por el contrario se presentó en territorio con una delimitación finalizada para su socialización.

2.2 ¿Qué ordena la sentencia?

Se indica en la sentencia T-361 que el Ministerio de Ambiente y Desarrollo Sostenible tiene por ley la potestad para delimitar los ecosistemas de páramo en Colombia pero que dicha facultad debe reconocer los derechos fundamentales de las personas y el cumplimiento de los principios constitucionales, entre ellos, la participación ambiental.

Por lo anterior, la corte constitucional ordena al Ministerio de Ambiente y Desarrollo Sostenible que en el término de un (1) año siguiente a la notificación de la sentencia emita una nueva resolución de delimitación del páramo Jurisdicciones-Santurbán- Berlín.

Para lo anterior la sentencia T-361 presenta cuatro aspectos que el MADS debe tener en cuenta para realizar el nuevo proceso de delimitación del páramo de manera que se garantice la justicia ambiental:

1. Justicia distributiva: Igualdad en el reparto de cargas contaminantes y compensación por la prohibición de actividades que anteriormente eran permitidas.
2. Participación: Intervención de todas las personas afectadas con la delimitación tanto en la definición del límite del páramo, como en la definición del contenido del acto administrativo y en el control posterior de lo acordado.
3. Desarrollo sostenible: Procura del mantenimiento de las condiciones del ecosistema de páramo de forma que las generaciones futuras puedan gozar de los servicios que ofrece, los cuales se relacionan a su vez con diversos procesos económicos y sociales.

4. Vigencia del principio de precaución: Mandato que impone el deber de abstención a las autoridades de permitir la ejecución de una conducta, cuando exista una duda razonable de que el acto pueda causar un daño a los entornos ecológicos de páramo, teniendo en cuenta la vulnerabilidad de estos ecosistemas y su capacidad reducida de resiliencia.

Por otra parte, el procedimiento de delimitación del páramo Jurisdicciones-Santurbán-Berlín que la corte constitucional define en la sentencia T-361 y que se encuentra en concordancia con el principio de participación, comprende las siguientes fases:

1. Convocatoria: Para que esta fase sea amplia, pública y abierta, el MADS deberá garantizar lo siguiente:
 - Establecer criterios para identificar los actores sociales que deben participar.
 - Realizar la convocatoria a todos los actores una vez identificados apoyándose para ello en el nivel departamental y local.
2. Fase de información: Esta fase corresponde a la socialización y explicación de la cartografía propuesta que define el límite del páramo y los alcances de la delimitación, dentro de unos plazos razonables que permitan que la comunidad este plenamente informada y cuente con argumentos para manifestar su posición en las fases subsiguientes.

Es importante mencionar que en el apartado de la sentencia que contiene lo relacionado con la fase de información se establece que *"Como mínimo, esta etapa debe suponer una amplia socialización y explicación de la cartografía de esos ecosistemas elaborado por parte del IAvH"*. Se interpreta entonces que la fase de información debe contener una propuesta cartográfica que los actores interesados puedan revisar.

3. Fase de consulta e iniciativa: En esta fase los actores expresan su opinión respecto a la propuesta de delimitación y/o proponen alternativas para la definición de la misma, para lo cual el MADS debe destinar un plazo y garantizar los principios de publicidad y de libertad.
4. Fase de concertación: Mediante un diálogo público y libre fundamentado en el interés público se debe dar el proceso de deliberación y concertación entre las actores interesados y la autoridad ambiental, dando espacio a todas las personas, sin que los espacios sean predominadas por sólo algunos individuos o grupos.

Luego de esta fase el MADS debe tener en cuenta lo concertado para que se vea reflejado en el acto administrativo de delimitación.

5. Fase de recibimiento de observaciones: Posterior a que el MADS elabore el proyecto de acto administrativo deberá disponer lo necesario para que la comunidad pueda acceder al mismo, revisarlo y realizar las observaciones.
6. Incorporación de observaciones: El MADS incorporará o se apartará de las observaciones formuladas a la hora de definir el contenido final del acto administrativo.
7. Seguimiento al cumplimiento de los acuerdos: Esta fase buscará que la comunidad pueda conocer el avance de la implementación y del mismo modo el cumplimiento de los aspectos concertados.

2.3 Los seis temas que se deben concertar

De igual manera, la sentencia refiere seis temas que deben ser tenidos en cuenta para la elaboración del acto administrativo de delimitación y cuyo contenido depende de los procesos de diálogo y concertación con las comunidades del área:

1. El resultado de la nueva delimitación del páramo no podrá ser inferior en términos de protección del ambiente que la fijada en la Resolución 2090 de 2014, deberá acoger lo contenido en la Sentencia C-035 de 2016 respecto a la prohibición de la actividad minera, y deberá considerar para la fijación del límite del páramo el concepto del IAvH por el cual se considera que la zona de transición páramo-bosque alto andino debe quedar comprendida dentro del área delimitada como páramo.
2. Dentro del acto administrativo de delimitación se deberán incluir los principios y metas relacionados con el diseño y creación del programa de reconversión o sustitución de actividades productivas (agropecuarias y mineras), proceso en el cual deberán participar el Ministerio de Minas y Energía y el Ministerio de Agricultura y Desarrollo Rural. No obstante, considera la corte que los pormenores de dicho programa necesariamente requieren de otro acto administrativo.
3. Se debe establecer un mecanismo de fiscalización sobre la base de unos principios y responsabilidades para las diferentes instituciones en el nivel regional y local para el cumplimiento y fiscalización de las prohibiciones que conlleva la delimitación, específicamente las relacionadas con las actividades minera y agropecuaria.
4. El acto administrativo de delimitación debe comprender directrices generales orientadas a la gestión de las fuentes hídricas que tienen su origen en el páramo de Santurbán y que abastecen poblaciones de la región.
5. El acto administrativo de delimitación creará una instancia de coordinación permanente entre autoridades públicas y asociaciones que poseen intereses convergentes en la administración del páramo. Dicha instancia se establece con el fin de superar la desarticulación que en el concepto de la corte existe entre las diferentes instituciones del nivel nacional, regional y local.

6. Es necesario configurar un modelo de financiación que facilite la articulación de aportes y obtención de recursos que provengan de diferentes agentes públicos y/o privados con el objeto de lograr la sostenibilidad económica de la gestión ambiental del páramo de Santurbán.

2.4 Temas propuestos por el municipio de Pamplona que complementan los seis propuestos en la Sentencia T-361 DE 2017 para conservar efectivamente el páramo

Si bien la Sentencia T-361, demanda el cumplimiento de unos elementos de cumplimiento formal, a manera de pasos, para garantizar la efectiva participación de las comunidades, así mismo establece el cumplimiento, para llegar a la concertación final de lo que debe contener la nueva resolución de delimitación del páramo de Santurbán, de unos elementos sustanciales, claramente identificados por la Sentencia y los que puedan surgir en el proceso de concertación y que sean necesarios para complementar la protección integral, efectiva y sostenible del páramo en armonía con las comunidades allí asentadas.

Como resultado del trabajo de zonificación socio-ambiental participativa del área delimitada del páramo de Santurbán, el cual se anexa como documento soporte, realizado de manera concertada con CORPONOR y con detalle a nivel predial, y teniendo como base los seis (6) elementos sustanciales que demanda, en su cumplimiento a las instituciones, la Corte Constitucional, y otros que se consideran pertinentes y consecuentes con la integralidad que demanda el proceso de conservación y protección de Santurbán, se presentan los elementos, que desde las comunidades de Pamplona, se exigen para llegar a la concertación demandada en la Sentencia T-361 de 2017.

2.4.1 Creación de una Mesa Permanente para Concertación de los acuerdos asociados y derivados del cumplimiento de la Sentencia T-361 de 2017.

A efectos de lograr un mecanismo que facilite lo que demanda la Sentencia T-361-2017, en cuanto a que el proceso de participación ambiental se haga de manera **Real y Efectiva**, se propone la creación de una **Mesa Permanente de Concertación del proceso Santurbán del Municipio de Pamplona**, la cual estará conformada, entre otros y como mínimo, por las Juntas de Acción Comunal de las veredas afectadas por la delimitación, la Alcaldesa Municipal, El Presidente del Concejo Municipal, los miembros de la veeduría constituida para tal propósito, el Personero Municipal, un representante de la Contraloría General de la Nación, un representante de la Procuraduría General de la Nación, un representante del MADS y un representante de CORPONOR. A la Mesa Permanente de Concertación, serán convocadas, en su momento, las instituciones con obligaciones derivadas de la resolución 2090 de 2014 y la Sentencia T-361 de 2017 y las que se consideren necesarias y pertinentes.

La Mesa Permanente de Concertación del proceso Santurbán del municipio de Pamplona, se constituye en el **único espacio válido de presentación y aprobación de los SEIS (6) TEMAS, indicados en la sentencia**, que deber ser tratados en la nueva resolución

de delimitación, además de otros aspectos surgidos del proceso y que se integran en el presente documento de propuesta y titulado: "PÁRAMO DE SANTURBÁN: "CON GENTE PROTEGIDA PARA CONSERVAR". PROPUESTA PRESENTADA POR EL MUNICIPIO DE PAMPLONA EN EL MARCO DEL PROCESO ESTABLECIDO EN LA SENTENCIA T-361 DE 2017, DIRIGIDA A LA PROTECCIÓN INTEGRAL Y SOSTENIBLE DEL PÁRAMO DE SANTURBÁN

La constitución y reglamentación, para el funcionamiento de la Mesa Permanente de Concertación del Proceso Santurbán del municipio de Pamplona, se hará en reunión convocada conjuntamente por la Administración Municipal y la Veeduría constituida para el proceso. Una vez surtido, el paso de constitución y reglamentación, se generará una programación para el proceso de concertación que demanda la sentencia.

2.4.2 Gestión de Orden Legal

A continuación se plantea, para estudio y respuesta al respecto en el espacio de la Mesa de Concertación, una propuesta que agrupa acciones de orden legislativo para el fortalecimiento en la gestión y financiación dirigida a la conservación, manejo y administración sostenible de las áreas de páramos y sus ecosistemas adyacentes y estratégicos, para la oferta de servicios Ecosistémicos, especialmente la provisión del recurso agua.

Antes de abordar la propuesta conviene mencionar que la gestión para mantener y aumentar las áreas naturales protegidas, es quizá la alternativa más vital frente al cambio climático.

Los sistemas de áreas silvestres protegidas tienen la ventaja de que ya se han constituido como herramientas costo/beneficio eficaces y exitosas en el manejo del ecosistema, acompañadas de sus leyes y políticas, instituciones para su gobernanza y administración, conocimientos, personal y capacidad.

La ola invernal de los años 2010 y 2011 le costó al país cerca de 11,2 billones extras del presupuesto y las inversiones no surtieron efectos de alto impacto para resolver las causas, sino que generaron la atomización de obras y acciones reactivas, que se evidencian en imprevisiones manifiestas en los fenómenos recurrentes extremos de variabilidad climática. De tal manera que se puede afirmar categóricamente que la protección de áreas naturales se constituye en una parte fundamental de la respuesta global al cambio climático. Contribuyen directamente, reduciendo las emisiones de gases efecto invernadero y permiten hacer frente a los impactos del cambio climático, manteniendo los servicios esenciales de los que dependen las comunidades. Si no se preservan las áreas naturales que aún tenemos, y en lo posible ampliar las ya existentes, los efectos, de los períodos recurrentes de "Niña" y "Niño", serán cada vez más devastadores; por lo tanto fortalecer la protección de áreas naturales se constituye en una de las soluciones más vitales y eficaces contra la crisis climática.

No obstante, si bien las normas demandan de las CAR y la Parques Nacionales Naturales, la protección legal de sistemas naturales estratégicos para la representatividad

ecosistémica y para salvaguardar los bienes y servicios ambientales, sobre los que se sustentan los desarrollos locales, regionales y los de toda la Nación, esta tarea se enfrenta con la necesidad del saneamiento predial, que implica resolver situaciones con poseedores y propietarios, la compra de predios, el pago por servicios ambientales y la formulación y desarrollo de planes de administración y manejo de estas áreas, de manera que se garantice la oferta de sus servicios ecosistémicos y la gobernabilidad de éstos territorios ante las presiones de minería ilegal y la ampliación de la frontera agropecuaria.

Lo anterior demanda el fortalecimiento financiero del Sistema Nacional Ambiental y el de las capacidades de los municipios y los departamentos para coadyuvar en las funciones que la Ley 99 de 1993 les da en materia ambiental, a los entes territoriales y a la misma fuerza pública.

Para abordar soluciones frente al reto que demanda las áreas protegidas, incluidos las zonas de protección especial como los sistemas paramunos, se plantea la siguiente propuesta de orden normativo.

1. Propuesta de modificación a la prohibición de la actividad agropecuaria en los ecosistemas de páramo

Del análisis de la normatividad que da origen a la delimitación actual de los ecosistemas de páramo, se deduce que no obedeció a un proceso planificado y concertado, como resultado de una política pública coherente y consecuente con los instrumentos legales que ya se venían trabajando desde más de una década atrás, sino que se dio como una acción reactiva, en la que se aprovechó coyunturalmente el Plan Nacional de Desarrollo, artículo 202 de la ley 1450 de 2011, para resolver un conflicto socioambiental generado por la minería de oro en el páramo de Santurbán y las comunidades del área metropolitana de Bucaramanga. El verdadero propósito de la delimitación, debería estar dirigido a definir el área sobre la cual se debían excluir los grandes proyectos mineros en los páramos y zonificarlos para preservar lo que se determine para tal propósito, restaurar lo deteriorado y mejorar la sostenibilidad socioambiental de los procesos productivos actuales o reconvertirlos si fuese necesario.

A partir del actual proceso de delimitación de los páramos del país y considerando los antecedentes del contexto desde el cual se generó y las preocupaciones de las comunidades históricamente allí asentadas, la presente propuesta va dirigida a crear las bases sólidas para consolidar social, legal, ambiental y financieramente la conservación sostenible de los servicios ecosistémicos del páramo de los páramos del país, en especial el de provisión de agua para más del 70% de la población del país.

De manera que la propuesta sería modificar, en la próxima formulación del Plan Nacional de Desarrollo, el artículo 173 de la ley 1753 de 2015 y la ley 1930 del 27 de julio de 2018, buscando conservar y mejorar el ecosistema de páramo, mantener y mejorar el caudal base que sustenta la oferta hídrica de la región, evitar el conflicto social, darle

sostenibilidad a la economía de la región y generar un mecanismo efectivo de gestión, administración y aplicación sostenible de medidas integrales para la conservación efectiva del páramo de Santurbán y los demás páramos del país, sobre las siguientes bases y lineamientos:

- Mantener la actual delimitación geográfica del área asociada a la conservación funcional de los páramos en Colombia. A partir de esta área de referencia, se deberá definir un Mapa de Gestión Integral del Territorio, el cual podrá ampliar sus acciones e inversiones de manejo sobre áreas naturales conservadas o sistemas productivos aledaños y conectados a la función del páramo como proveedor de servicios ecosistémicos, especial el de mantener el caudal base para la provisión de agua.
- Mantener sobre el área delimitada la prohibición de la actividad minera.
- Demandar a las CAR, con jurisdicción en el área delimitada de páramos, en un tiempo prudencial, no mayor de 5 años, el desarrollo de un ejercicio, como el que metodológicamente adelanta actualmente CORPONOR en el área de Santurbán, de zonificación participativa, predio a predio y con criterios ambientales y socioeconómicos, para determinar concertadamente con las comunidades, las zonas específicas para la protección absoluta del páramo, las zonas para la restauración del páramo y las zonas de producción agropecuaria sostenible y de infraestructura estratégica para el desarrollo del país (obras lineales (vías, ductos), así como determinar el Mapa de Gestión Integral del Territorio.
- Junto con el trabajo de Zonificación Concertada, se levantará el inventario del 100 % de las condiciones sociales y económicas de los habitantes localizados en el páramo y en la zona de Gestión Integral y con esta información consolidada, se tendrá, en detalle el insumo de los requerimientos de inversión y de participación institucional para consolidar una verdadera política pública dirigida a garantizar la conservación efectiva y sostenible de los páramos de Colombia. Desde la base del conocimiento socioeconómico y ambiental detallado, se prospectará como atender la magnitud de la demanda de recursos que requiere cada componente, el ambiental, el socioeconómico y el de organización) para consolidar el proceso en el tiempo.
- Con los anteriores elementos, el de zonificación concertada y el de caracterización socioeconómica predial, las actuales áreas delimitadas de páramo y de las zonas que se consideren en el Mapa de Gestión Integral del Territorio, deben constituirse legalmente, desde las CAR correspondientes, en Distritos de Manejo Integrado (DMI) con los respectivos planes de manejo ambiental formulados y aprobados y en donde se integrará legal y funcionalmente a las demás entidades del SINA, con obligaciones en la integralidad que demanda el manejo de los diferentes componentes que requiere el manejo de las áreas delimitadas de páramos. Para hacer vinculante la participación interinstitucional, se generará, dentro del respectivo PMA, una estructura organizativa, a la que se le denominará Consejo

Directivo ampliado para el manejo de los ecosistema de páramo, conformado, además de los miembros del Consejo Directivo de la respectiva Corporación, por los representantes legales de las instituciones con obligaciones legales asociadas al manejo del área delimitada. Dicha estructura organizativa debe permitir operacionalizar anualmente las acciones e inversiones contenidas en los respectivos PMA y debe incluir, como garante del cumplimiento de las obligaciones, a la Procuraduría para Asuntos Ambientales y Agrarios y los representantes de las comunidades del páramo

2. Propuesta de modificación del Artículo 43 de la Ley 99 de 1993

Ley 99 de 1993, **Artículo 43**. Tasas por utilización de aguas. En lo referente al párrafo único que reza: "PARAGRAFO. Todo proyecto que involucre en su ejecución el uso del agua, tomada directamente de fuentes naturales, bien sea para consumo humano, recreación, riego o cualquier otra actividad industrial o agropecuaria, deberá destinar no menos de un 1% del total de la inversión para la recuperación, preservación y vigilancia de la cuenca hidrográfica que alimenta la respectiva fuente hídrica. El propietario del proyecto deberá invertir este 1% en las obras y acciones de recuperación, preservación y conservación de la cuenca que se determinen en la licencia ambiental del proyecto".

La intención del legislador y el espíritu de la norma no es generar la obligación de la inversión, por el hecho de que un proyecto requiera licencia ambiental, sino la obligación de los usuarios para resarcir y aportar a la conservación de la cuenca hidrográfica para mantener la oferta del servicio ecosistémico. Es el actual caso del proyecto de captación y conducción para el acueducto metropolitano de Cúcuta, el cual va a derivar 3,5 m³/segundo, de la cuenca del Río Zulia, con una inversión superior a los 300 mil millones de pesos, pero no requiere licencia ambiental y por lo tanto no considera realizar esta inversión del 1% por la interpretación exegética (sólo los proyectos que requieran licencia ambiental) que plantea la norma dentro del párrafo.

La idea sería modificar el párrafo así: "**PARAGRAFO**. Todo proyecto que involucre en su ejecución el uso del agua, tomada directamente de fuentes naturales, bien sea para consumo humano, recreación, riego o cualquier otra actividad industrial o agropecuaria, deberá destinar no menos de un 1% del total de la inversión para la recuperación, preservación y vigilancia de la cuenca hidrográfica que alimenta la respectiva fuente hídrica. El propietario del proyecto deberá invertir este 1% en las obras y acciones de recuperación, preservación y conservación de la cuenca que se determinen en la licencia ambiental del proyecto o en los demás permisos y autorizaciones de carácter ambiental según los casos".

3. Propuesta de modificación del Artículo 44 de la Ley 99 de 1993

Explorar la posibilidad de modificar la sobretasa de que trata el artículo 44 de la ley 99 de 1993 buscando un incremento de destinación específica al tema de la conservación

(compra de predios, pago por servicios ambientales, administración y manejo, regulación de cuencas hidrográficas). Por ejemplo pasar de 1.5 a 2.5 por mil a un rango de 2 a 2.5 por mil, dejando el 0.5 de destinación exclusiva a la conservación.

4. Propuesta de modificación del Decreto 2372 de 2010

Explorar la modificación del Decreto 2372 de 2010 y generar categorías de áreas protegidas que permitan la integración de zonas de protección con zonas de uso económico, en consecuencia con la realidad actual del país, en donde es prácticamente imposible encontrar zonas sin presencia de intervención humana. Por ejemplo la categoría VI; Uso sostenible de los recursos naturales, de la UICN (Unión Internacional para la Conservación), denominada "Área protegida manejada" y que persigue "Proteger los ecosistemas naturales y usar los recursos naturales de forma sostenible, cuando la conservación y el uso sostenible puedan beneficiarse mutuamente". Dejando explícito que en las zonas de conservación de éstas áreas se excluye la minería, como no ocurre actualmente con los Distritos de Manejo Integrado (DMI), en cuyas zonas de conservación no se excluye la actividad minera, o incluir dentro del artículo 34 del código de minas, la exclusión minera en las áreas de conservación definidas en los DMI.

5. Propuesta de modificación al valor del porcentaje actual de los ingresos corrientes

Del Artículo 111 de la ley 99 de 1993, modificado por el artículo 210 de la ley 1450 de 2011 y reglamentado por los decretos 0953 de 2013, 870 de 2017 y 1007 de 2018.

La modificación sería llevar el porcentaje del 1% al 2%, definiendo que los departamentos y municipios dedicarán un porcentaje no inferior al 2% del total de sus ingresos corrientes para la adquisición y mantenimiento de las áreas de importancia estratégica con el objeto de conservar los recursos hídricos o para financiar esquemas de pago por servicios ambientales en dichas áreas.

6. Propuesta de modificación del Artículo 45 de la Ley 99 de 1993, modificado por el artículo 222 de la Ley 1450 de 2011

Modificación de los párrafos 2 y 3 del mencionado Artículo para que su texto quede de la siguiente manera:

Parágrafo 2º. De los recursos de que habla este artículo, el municipio destinará al menos el 20 %, a partir del 2015, en proyectos relacionados con la adquisición y mantenimiento de las áreas de importancia estratégica y el pago por servicios ambientales asociados al recurso hídrico contemplados en el artículo 111 de la ley 99 de 1993, modificado por el artículo 210 de la ley 1450 de 2011 y reglamentado por el decreto 953 de 2013.

Parágrafo 3º. De los recursos de que habla este artículo, la Corporación Autónoma Regional destinará al menos el 50 %, a partir del 2015, para apoyar la consolidación de sus sistemas de áreas naturales estratégicas para la conservación y la cofinanciación en proyectos relacionados con la adquisición y mantenimiento de las áreas de

importancia estratégica y el pago por servicios ambientales asociados al recurso hídrico contemplados en el artículo 111 de la ley 99 de 1993, modificado por el artículo 210 de la ley 1450 de 2011 y reglamentado por el decreto 953 de 2013.

Igualmente la adición de dos párrafos cuyo texto sería el siguiente:

Parágrafo 4º. Se entiende por saneamiento básico y mejoramiento ambiental la ejecución de obras de acueductos urbanos y rurales, alcantarillados, tratamientos de aguas y manejo y disposición de desechos líquidos y sólidos.

Parágrafo 5º. En la transferencia a que hace relación este artículo está comprendido el pago por parte del sector hidroenergético, de la tasa por utilización de aguas de que habla el artículo 43.

7. Propuesta de modificación del estatuto Tributario

Incluir, en el tema de las deducciones, un artículo que incluya la compra de predios en ecosistemas estratégicos y el Pago por Servicios Ambientales, como inversiones sujetos de deducción y se propone el siguiente texto:

"Artículo xx. Deducción por inversiones en adquisición y mantenimiento de predios de predios y pago por servicios ambientales en ecosistemas estratégicos. Las personas que realicen inversiones en la compra y mantenimiento de predios y el pago por servicios ambientales en ecosistemas estratégicos para la regulación del agua en las cuencas hidrográficas y la protección de la diversidad biológica, según criterios definidos por el Ministerio de Ambiente y Desarrollo Sostenible y las Corporaciones Autónomas Regionales, tendrán derecho a deducir de su renta, el ciento setenta y cinco por ciento (175%) del valor invertido en dichos proyectos en el período gravable en que se realizó la inversión. Esta deducción no podrá exceder del cuarenta por ciento (40%) de la renta líquida, determinada antes de restar el valor de la inversión".

Parágrafo 1. En un plazo de 3 meses, el Ministerio de Ambiente y Desarrollo Sostenible, conjuntamente con las CAR, definirán los criterios y reglamentarán el presente artículo para su aplicación

8. Propuesta de generación de tributo asociado a la huella hídrica

Estudiar la posibilidad de generar un tributo asociado a la huella hídrica, que corresponde al volumen total de agua que un individuo, una comunidad o un sector productivo utiliza para producir bienes y servicios consumidos por la sociedad. Por ejemplo, producir un kilogramo de carne bovina demanda 16.000 litros, lo que constituye el indicador para medir la huella hídrica del sector ganadero; producir una taza de café demanda 140 litros de agua; producir un kilogramo de arroz demanda 5.000 litros de agua y producir un automóvil demanda 256.000 litros de agua. La huella hídrica en la china es de 700.000 litros per cápita y de ella, apenas un 7% proviene del exterior; mientras que la huella hídrica de Japón llega a 1.150.000 litros por habitantes, pero cerca del 65% de su huella hídrica proviene del exterior; lo que pone de manifiesto

la importancia que tiene este indicador para la definición de políticas económicas y de regulación del recurso agua.

La idea es explorar un tributo, en tal sentido, que pueda ser destinado a las inversiones en acciones integrales para la conservación, el conocimiento y la regulación hidrológica en las cuencas hidrográficas del país.

9. Propuesta de generación de un tributo para la telefonía celular

Estudiar la posibilidad de generar un tributo para la telefonía celular, deducible del impuesto de renta para el operador y el usuario, por donaciones voluntarias de minutos, por ejemplo si el usuario aporta un minuto al día, para la conservación de los páramos y los ecosistemas estratégicos para la regulación hídrica, el operador pueda aportar un valor igual y que ambos los puedan deducir de su renta gravable. Es importante anotar que las empresas que localizan sus antenas en la alta montaña o que tienden sus redes sobre estos sistemas naturales, sólo responden por compensaciones ambientales en la etapa de construcción, pero no es su operación y de alguna manera el sistema natural le sigue prestando un servicio por la condición de altura del ecosistema o por permitir el paso sobre el mismo en el caso de las transmisiones del sector eléctrico.

3. PROPUESTAS DEL MUNICIPIO DE PAMPLONA RESPECTO A LOS SEIS TEMAS DE LA SENTENCIA T-361 DE 2017

A continuación se plasman con precisión y detalle las propuestas de la comunidad de Pamplona para cada uno de los seis temas o aspectos de fondo o sustanciales que establece la sentencia, con el fin de que sean consideradas y concertadas con el MADS y con los demás actores institucionales que tienen obligaciones dentro de la Resolución de delimitación, de la Ley 99 de 1993 y de la Ley 388 de 1997.

Al principio de la descripción de cada propuesta se presenta el texto de la sentencia que hace referencia al mismo en el recuadro de color verde.

3.1 Propuesta sobre el Límite del páramo

Sentencia T-361 de 2017

"En primer lugar, el MADS tendrá en cuenta que. La Corte aclara que el Ministerio puede modificar la demarcación precisada el resultado de la nueva delimitación del Páramo no podrá ser inferior en términos de protección del ambiente que la fijada en la Resolución 2090 de 2014 en ese acto administrativo, máxime cuando varios intervinientes advirtieron que existen errores en esa clasificación⁴⁰³. Empero, esa transformación no podrá afectar las medidas de conservación o salvaguarda del Páramo de Santurbán en términos globales. Así mismo, tiene vedado autorizar actividades mineras en zonas de páramo, de acuerdo con las prohibiciones legales y jurisprudenciales plasmadas la Sentencia C-035 de 2016. De igual forma, en esa tarea, el MADS debe tener en cuenta de manera prioritaria el concepto de clasificación expedido por parte del Instituto de Investigación de Recursos Biológicos Alexander von Humboldt -IAvH- y su visión de que los límites del páramo deben incluir la zona de transición del bosque alto andino con el páramo (ZTBP)." *(Tomado del numeral 19.3 de la Sentencia T-361-17).*

Lo que proponemos: Que el nuevo acto administrativo de delimitación del páramo Jurisdicciones-Santurbán- Berlín adopte como mapa de gestión integral del páramo, el mapa resultado del proceso realizado entre Corponor y la comunidad del municipio de Pamplona que se presenta en la

Figura 2 y que se puede visualizar a nivel veredal en el Anexo 3 del presente documento. La metodología adelantada para la definición del mapa propuesto se encuentra contenida en el Anexo 1.

El mapa de gestión integral del páramo propuesto por Corponor y la comunidad en Pamplona comprende tres clases de áreas : las áreas actuales de páramo y bosque alto andino , en buen estado de conservación, a mantener su condición a perpetuidad (Área verde) ; las actuales áreas deterioradas de páramo, a restaurar, para ser incorporadas a las actuales áreas de páramo en buen estado de conservación (Área Amarilla) y las áreas funcionalmente vinculadas a la conservación del páramo (Área anaranjada), que corresponden a las zonas con actividades agropecuarias identificadas a nivel predial, las cuales no podrían ampliarse y deben reconvertirse gradualmente hacia una producción

agropecuaria sostenible, introduciendo prácticas ambientalmente limpias y de infraestructura verde.

La Tabla 2 presenta el comparativo de áreas entre el mapa anexo de la Resolución 2090 de 2014 y el mapa propuesto de Corponor. Como se puede observar, el área de páramo (Preservación) del mapa propuesto por Corponor contempla una mayor extensión pues se incorpora el área del Parque Natural Regional Santurbán Mutiscua- Pamplona que en el mapa de la resolución 2090 no se contempla en su totalidad pero cuyo estado de conservación y adyacencia a la línea de referencia del IAvH justifica incluirla procurando dar cumplimiento a lo dispuesto en la Sentencia T-361 en cuanto a la no disminución de la protección del área de páramo en términos de su área.

Tabla 2. Comparativo Mapa Resolución 2090 y Mapa propuesto Corponor en Pamplona

Área	MADS 2090 (Ha)	CORPONOR (Ha)
Área para Preservación (Área de páramo Jurisdicciones-Santurbán- Berlín)	5239,96	6598,38
Área para Restauración (Áreas para la restauración del ecosistema de páramo)	935,15	130,86
Área para Agricultura Sostenible (Áreas destinadas para la agricultura sostenible)	24,59	770,90
Total	6199,69	7500,14*

* El aumento en el área total se debe a la inclusión de todo el área del PNR Mutiscua Pamplona dentro de la categoría de Área para Preservación.

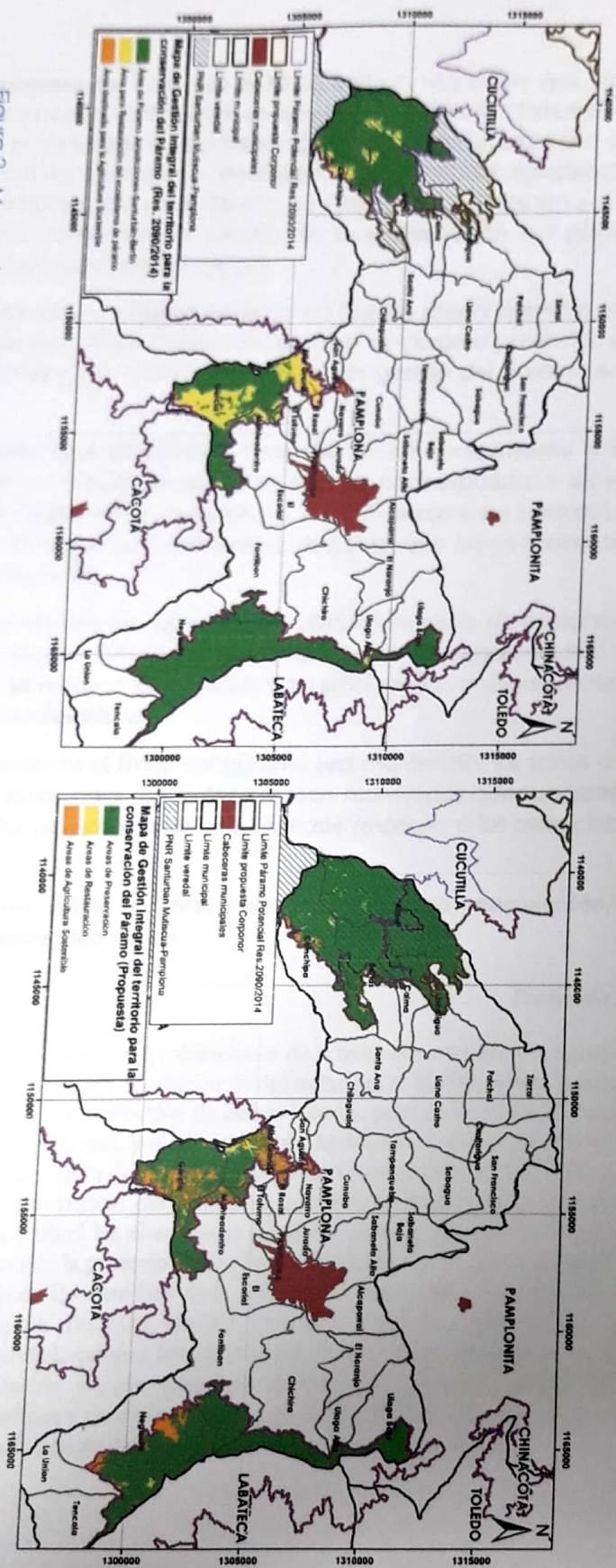


Figura 2. Mapa de Gestión Integral del Territorio para la Conservación del Páramo Jurisdicciones-Santurbán-Berlín contenido en la Resolución 2090 de 2014 (Izquierda) y Mapa de Gestión Integral del Territorio para la Conservación del Páramo Jurisdicciones-Santurbán-Berlín propuesto (derecha)

Para qué lo proponemos: Para que el límite definido sea aquel que fue elaborado con mayor rigurosidad en la verificación en campo, para que se preserven las áreas que se encuentran en buen estado de conservación, para que se reduzca la problemática social que implica para los campesinos dedicados a la actividad agropecuaria el entrar en procesos de sustitución y/o reconversión con miras a la prohibición y para reconocer a esos campesinos como actores aliados de la conservación del páramo y no como actores antagónicos en la conservación.

Cómo proponemos que se haga: Teniendo en cuenta que la presente propuesta cuenta con el aval de la comunidad habitante del área de páramo potencial, se espera que el mapa propuesto sea el que finalmente defina la gestión del páramo en el nuevo acto administrativo.

Cómo proponemos que se cumpla: Para que se dé cumplimiento a la propuesta se requiere por parte del MADS considerar las razones aquí expuestas y las expuestas en los documentos que Corponor ha desarrollado sobre el páramo de Santurbán (Anexos 1 y 2) de manera que el nuevo acto administrativo contemple como mapa el propuesto por Corponor y la comunidad.

En dicho mapa el número de hectáreas de páramo en Norte de Santander es superior al definido en la Resolución 2090 de 2014, con lo cual se da cumplimiento a la sentencia en cuanto a que no se reduzca la protección del ecosistema, entendida desde el punto de vista de la superficie del mismo.

Para que efectivamente el límite del páramo sea mantenido, las zonas a restaurar sean restauradas y las zonas para uso sostenible sean manejadas adecuadamente es preciso que se cumplan los acuerdos a los que se llegue respecto a los otros cinco temas de la sentencia.

3.2 Propuesta sobre el Diseño de programas de reconversión/sustitución de actividades productivas

Sentencia t-361 de 2017

“En segundo lugar, derivado de las prohibiciones de actividades mineras y/o agropecuarias que se vayan a consagrar en la nueva resolución de delimitación, el MADS deberá diseñar o crear un programa de reconversión o sustitución de dichas labores, proceso en el cual deberán participar el Ministerio de Minas y Energía, y el Ministerio de Agricultura y Desarrollo Rural, tanto en la fase de formulación como en la de ejecución. En ese acto administrativo, se deberán reconocer los principios y metas que regirán esa actuación. Además, establecerá un límite temporal de la duración de la política y fijará las alternativas que protegerán el derecho de subsistencia de las comunidades afectadas con la proscripción de la actividad. Se resalta que esas medidas deberán buscar el goce efectivo de los derechos de la colectividad perturbada, por eso, se establecerán indicadores de satisfacción. También, tendrán en cuenta la atención prioritaria de personas en condición de vulnerabilidad, quienes han desempeñado las labores excluidas. En todo caso, la creación e implementación de ese programa contará con la participación activa de los perturbados con las medidas y requiere de la identificación de éstos a través de un censo, el cuál será ordenado en la resolución de delimitación del Páramo de Santurbán.”

...

"El presente caso ha puesto en evidencia el conflicto que existe entre la necesidad de protección ambiental de los Páramos y las actividades productivas en esas zonas. La garantía de la conservación de esos ecosistemas implica la afectación de las labores económicas que sirven de sustento a las poblaciones que allí habitan."...

"Se espera que con el diálogo se pueda llegar a una gestión concertada que maximice la eficacia de la gobernanza ambiental, al proteger el ecosistema y garantizar la satisfacción de necesidades básicas de los habitantes de la región.

Como se advirtió en la parte motiva de esta providencia, las personas que sufren las consecuencias de las prohibiciones de actividades que presionan el ambiente, empero que son fuente de su sustento, tienen derecho a una compensación. Esas medidas pueden ser, a manera de enunciación, las siguientes⁴⁰⁴: (i) el diseño de programas de reubicación laboral; (ii) la creación de planes de formación para que las personas afectadas con la proscripción puedan desempeñarse en otra actividad económica; y (iii) el acceso a créditos blandos y a insumos productivos

En el caso de las actividades en páramos, las personas perturbadas con la protección ambiental cuentan con una visión de territorialidad que marca sus comportamientos y forma de apropiación productiva. El Estado pretende modificar tales elementos. La eficacia y sustentabilidad de la gestión de esos ecosistemas depende de la participación de los afectados, y de asumir un enfoque de derechos sociales y ambientales. Ello implica la preservación del entorno y la sustitución real de las actividades que garantiza la satisfacción de necesidades básicas de esos individuos. Un paso inicial son las modificaciones de prácticas productivas.

La necesidad de que se discuta y cree un modelo de sustitución y de reconversión de actividades se desprende de uno de los contenidos esenciales del derecho a la participación ambiental (Supra 13.5). ..."

"La Corte no desconoce que los por menores y precisiones de las políticas de reconversión y sustitución de actividades deben ser desarrollados en diferentes actos administrativos y demás reglamentaciones, al punto que la totalidad del plan no puede quedar plasmado en la resolución de delimitación. Lo que en realidad se ordena corresponde a que se precisen los elementos que delinearán dicho programa, aspectos que deben ser discutidos por los afectados desde la misma consagración de la prohibición de actividades. Conjuntamente, este juez es consiente que las diferentes autoridades ambientales comenzaron a diseñar y ejecutar planes y programas de sustitución o reconversión de actividades prohibidas en la zona del Páramo de Santurbán, por lo que es necesario que estas políticas sociales se articulen con el sistema que se ordena en esta sentencia. En todo caso, deberá darse participación a los afectados con las prohibiciones y a las organizaciones sociales interesadas, en espacios de deliberación a los que sea sensible el diseño y concepción de las medidas que se adopten.

La Sala encuentra necesario impulsar y activar tales programas, dado que la Contraloría General de la República denunció que había evidenciado la ausencia de trabajo articulado entre el MADS, CDMB y CORPONOR para lograr la sustitución y reconversión de actividades agropecuarias y mineras en el área delimitada como páramo, situación que ha impedido adelantar dichas funciones." **(Tomado del numeral 19.3 de la Sentencia T-361-17).**

Lo que proponemos: Al respecto de este punto de la sentencia proponemos lo siguiente:

1. Que si el límite establecido en el nuevo acto administrativo de delimitación del páramo de Jurisdicciones- Santurbán- Berlín se establece de conformidad con la propuesta anterior, las actividades agropecuarias localizadas en el área de páramo potencial no harían parte del "Área de Páramo Jurisdicciones-Santurbán-Berlín" ni del área asociada que se denomina "Área de Páramo para la restauración" (a excepción de aquellas que se realicen en áreas de importancia ambiental) si no que quedarían localizadas en el área que se denomina "Áreas destinadas a la agricultura sostenible" donde sin embargo quedarían no sólo actividades agrícolas sino actividades agropecuarias.
2. Las actividades agropecuarias que por lo anterior serían parte del área de páramo potencial pero no del "Área de Páramo Jurisdicciones-Santurbán-Berlín" serían objeto de un proceso de Reconversión pero no con miras a la prohibición sino con miras a que se genere una estrategia de conservación integral del páramo, toda vez que para ellas no aplicarían las prohibiciones de que trata el Artículo 173 de 2015 modificado mediante la Sentencia C-035 de 2016.
3. Que se dé cumplimiento a la siguiente hoja de ruta o a una metodología equivalente en participación y en responsabilidades de las instituciones, la cual conlleve al diseño adecuado de proyectos para reconversión de actividades acorde a las características del territorio del municipio de Pamplona y que correspondan a alternativas productivas reales y eficientes.

Hoja de ruta para el diseño de los proyectos de reconversión productiva en las áreas con actividad agropecuaria funcionalmente asociadas al Páramo Jurisdicciones- Santurbán- Berlín

Objetivos

Garantizar la conservación de las zonas de páramo presentes en predios en los que también se presentan áreas de producción agropecuaria y que se encuentran dentro del área de páramo potencial en Pamplona.

Diseñar e implementar proyectos de reconversión productiva para las áreas de producción agropecuaria localizadas en las áreas de páramo potencial en Pamplona.

Resultados

R1. Mapa de Gestión Integral del territorio para la conservación del páramo socializado en todos los predios del área de páramo potencial en Pamplona de manera que todos los propietarios/habitantes conozcan que tanto de sus predios corresponde propiamente a páramo, qué tanto debe ser restaurado y qué tanto entrará en procesos de reconversión.

R2. Sistemas Productivos del área de páramo potencial en Pamplona caracterizados y su impacto sobre el medio ambiente valorado de forma participativa.

R3. Plan de Acción para la reconversión de Sistemas Productivos en el área de páramo potencial del municipio de Pamplona diseñado e implementado.

Actividades

A1R1. Realización de reuniones veredales para dar a conocer el Mapa de Gestión Integral del territorio para la conservación del páramo y para presentar/discutir la metodología para el diseño de programas de reconversión productiva.

A2R1. Visitas prediales para precisar límites del Mapa de Gestión Integral del territorio para la conservación del páramo.

A1R2. Durante las visitas prediales desarrollo de la metodología establecida para caracterización general de Sistemas productivos y de sus impactos ambientales.

A2R2. Realización de talleres veredales con presencia de comunidad y actores institucionales para completar la caracterización de los Sistemas productivos y de sus impactos ambientales y para definir preliminarmente las alternativas más sostenibles que se podrían implementar.

A3R2. Generación del análisis integral de los Sistemas productivos y de sus impactos ambientales determinando variables propias del sistema productivo como: Localización, características climáticas, oferta hídrica, pendiente, propiedades del suelo, biodiversidad, áreas de los predios, tenencia de la tierra, tipo de administración (un predio o varios predios), relaciones entre vecinos para la producción, composición familiar, nivel de escolaridad, productos y actividades principales, ingresos y egresos, actividades realizadas fuera del predio, comercialización y mercadeo. Y por otra parte variables asociadas a la relación con el medio ambiente como: uso del agua, uso del suelo, uso del bosque, uso de la fauna, presiones sobre el páramo.

A1R3. Talleres veredales con presencia de comunidad y actores institucionales para presentación de análisis integral de Sistemas Productivos y sus impactos ambientales y para construcción conjunta de alternativas para la reconversión.

A2R3. Elaboración del Plan de Acción que contenga proyectos priorizados de acuerdo con talleres veredales.

A3R3. Presentación/concertación del Plan de Acción con actores institucionales y representantes por vereda en reunión en el municipio.

A4R3. Implementación de proyectos priorizados.

Responsables

Responsables A1R1

Institución/Actor	Responsabilidad	Plazo
Presidentes de Juntas de acción comunal y comunidad en general del área de páramo potencial	Atender las reuniones veredales, revisar la cartografía de su predio en la nueva delimitación del páramo, conocer, discutir y aportar a la metodología para la definición de proyectos de reconversión productiva.	Máximo 6 meses luego de emitida la nueva resolución
Alcalde	Destinar los recursos necesarios financieros, de personal y de logística para la realización de las reuniones veredales en coordinación con Corponor y con el Ministerio de Ambiente.	Máximo 6 meses luego de emitida la nueva resolución de delimitación
Profesionales / Técnicos ambientales alcaldía	Acompañar las reuniones veredales, escuchar y analizar las implicaciones de la nueva delimitación, recibir y almacenar la información cartográfica para la consulta	Máximo 6 meses luego de emitida la nueva resolución de delimitación

	posterior por parte de la comunidad	
Corporación	Destinar los recursos necesarios financieros, de personal y de logística para la realización de las reuniones veredales en coordinación con la alcaldía y con el Ministerio de Ambiente. Apoyar a los ministerios en el desarrollo de las reuniones.	Máximo 6 meses luego de emitida la nueva resolución de delimitación
Ministerio de Ambiente	Destinar los recursos necesarios financieros, de personal y de logística para la realización de las reuniones veredales en coordinación con la alcaldía y con Corporación. Presentar el contenido de la nueva resolución de delimitación.	Máximo 6 meses luego de emitida la nueva resolución de delimitación
Ministerio de Agricultura	Destinar los recursos necesarios financieros, de personal y de logística para la realización de las reuniones veredales en coordinación con la alcaldía y con Corporación. Presentar la metodología de trabajo para la definición de los proyectos de reconversión productiva y aclarar la directriz a impartir en relación con los créditos agropecuarios para actividades en zona de páramo potencial.	Máximo 6 meses luego de emitida la nueva resolución de delimitación

Responsables A2R1 – A1R2

Institución/Actor	Responsabilidad	Plazo
Presidentes de Juntas de Acción comunal	Apoyar al equipo técnico que se conforme para el desarrollo de las visitas prediales en temas logísticos y de comunicación con la comunidad.	Máximo 3 meses luego de la reunión veredal. Visitas durante un período de 2 semanas por vereda
Comunidad del área de páramo potencial	Recibir al personal encargado de la visita, expresar sus dudas frente al proceso, suministrar en la medida de sus posibilidades y voluntad la información solicitada y manifestar observaciones adicionales que tengan frente al proceso.	Máximo 3 meses luego de la reunión veredal. Visitas durante un período de 2 semanas por vereda.
Ministerio de Agricultura, Ministerio de Ambiente, Corporación y Alcaldía	Conformar el equipo técnico que realizará las visitas prediales y que en adelante será el mismo encargado del análisis integral de los sistemas productivos y de desarrollar la metodología para definir alternativas de reconversión en conjunto con la comunidad. Programar durante las reuniones veredales los días de visitas prediales y realizarlas a fin de precisar límites del mapa y de caracterizar los sistemas productivos presentes.	Conformación del equipo puede ser antes o después de las reuniones veredales iniciales. Visitas máximo luego de 3 meses a partir de la reunión veredal. Visitas durante un período de 2 semanas por vereda.

Responsables A2R2

Institución/Actor	Responsabilidad	Plazo
Presidentes de Juntas de acción comunal y comunidad en general del área de páramo potencial	Para los presidentes de junta apoyar la convocatoria y logística necesarias para los talleres. Para la comunidad participar activamente en el taller especialmente en la definición de alternativas para la reconversión.	Máximo 2 meses luego de finalizadas las visitas prediales
Ministerio de Agricultura, Ministerio de Ambiente, Corponor y Alcaldía	El equipo técnico conformado debe presentar resultados del ajuste del mapa por precisión de límites y de la caracterización de los sistemas productivos y sus impactos ambientales. Además desarrollará metodología para definir alternativas de reconversión de forma participativa.	Máximo 2 meses luego de finalizadas las visitas prediales

Responsables A3R2

Institución/Actor	Responsabilidad	Plazo
Ministerio de Agricultura, Ministerio de Ambiente, Corponor y Alcaldía	Elaborar el análisis integral de los Sistemas de Producción en el área de páramo potencial y sus impactos ambientales, incluyendo caracterización de alternativas más factibles para la reconversión. Todo a partir del conocimiento técnico, de la información de las visitas y de los resultados de los talleres veredales	Máximo 6 meses luego de culminados todos los talleres veredales

Responsables A1R3

Institución/Actor	Responsabilidad	Plazo
Presidentes de Juntas de acción comunal y comunidad en general del área de páramo potencial	Para los presidentes de junta apoyar la convocatoria y logística necesarias para los talleres. Para la comunidad participar activamente en el taller ya que en él se determinan definitivamente las alternativas de reconversión prioritarias	Máximo 1 mes después de finalizado en análisis integral de los sistemas de producción y sus impactos ambientales
Ministerio de Agricultura, Ministerio de Ambiente, Corponor y Alcaldía	Desarrollar metodología para presentar resultados finales del análisis, llevar las alternativas estudiadas y más factibles desde el análisis técnico y dar lugar a la concertación con la comunidad.	Máximo 1 mes después de finalizado en análisis integral de los sistemas de producción y sus impactos ambientales

Responsables A2R3

Institución/Actor	Responsabilidad	Plazo
Ministerio de Agricultura, Ministerio de Ambiente, Corponor y Alcaldía	El equipo técnico debe elaborar el plan de acción para la reconversión indicando dentro del mismo los proyectos priorizados como resultado de los talleres inmediatamente anteriores.	Máximo 3 meses luego de culminados los talleres veredales de concertación de alternativas.

Responsables A3R3

Institución/Actor	Responsabilidad	Plazo
Alcalde	Convocar a los representantes de las veredas y disponer los recursos económicos y logísticos para el desarrollo de la reunión.	Tan pronto se culmine el Plan de Acción
Ministerio de Agricultura, Ministerio de Ambiente, Corponor, Alcaldía, Personería, Contraloría, Representantes por vereda	El equipo técnico presenta el plan de acción describiendo los proyectos priorizados. Actores con responsabilidades de financiación discuten contenido y establecen compromisos para la ejecución y mecanismos para vinculación del plan a los instrumentos de planificación de las entidades que representan.	Tan pronto se culmine el Plan de Acción

Responsables A4R3

Institución/Actor	Responsabilidad	Plazo
Presidentes de Juntas de acción comunal y comunidad en general del área de páramo potencial	Participar, colaborar y ejercer veeduría al desarrollo de proyectos priorizados, informando a las entidades competentes cuando sea el caso las inconformidades que a su juicio se presenten.	No más de 6 meses luego de concertado el plan de Acción
Ministerio de Agricultura, Ministerio de Ambiente, Corponor y Alcaldía	Aportar recursos financieros y de personal así como gestionar recursos del orden nacional e internacional para el desarrollo de los proyectos priorizados en el Plan de Acción.	No más de 6 meses luego de concertado el plan de Acción

Para qué lo proponemos: Para que la actividad agropecuaria que está localizada en el área de páramo potencial de Santurbán en el municipio de Pamplona, la cual de cumplirse la propuesta relacionada con el límite del páramo, NO estaría bajo un escenario de Reconversión con miras a la prohibición pueda, por el contrario, ser parte de una estrategia de reconversión con miras al manejo integrado del área mediante la aplicación de alternativas de mejoramiento de los sistemas productivos construidas en conjunto con la comunidad.

Es importante anotar que el proceso de caracterizar los sistemas productivos y sus impactos, muy seguramente mostrará que la insostenibilidad y el deterioro del ecosistema que ocurre en Pamplona no implica soluciones únicamente en la forma en que se produce sino en otros temas como la tenencia de la tierra, el apoyo institucional, la asociatividad, los canales de comercialización, entre otros. Los cuales deben ser temas de importancia en las agendas de las instituciones competentes pues en definitiva el manejo del ecosistema no puede volverse una responsabilidad única de los campesinos.

Cómo proponemos que se haga: Siguiendo la hoja de ruta propuesta o una metodología similar a esta que no sea inferior en el sentido de la participación, del compromiso institucional y de su desarrollo en el menor tiempo posible.

Se espera que el inicio de la ruta ocurra tan pronto como se expida la nueva resolución de delimitación del páramo, toda vez que el parágrafo 1 del Artículo 3 de la Resolución 886 de 2018 establece que: "los programas de reconversión y sustitución de actividades agropecuarias se diseñarán y ejecutarán sin que sea requisito previo la formulación y adopción del plan de manejo del ecosistema de páramo delimitado..."

Cómo proponemos que se cumpla: Los entes de control deben tener en cuenta las responsabilidades que por ley les han sido entregadas a las instituciones en relación con la gestión de los ecosistemas de páramo, en especial las que han sido expedidas con posterioridad a la Ley 1450 de 2011 en la cual se introdujo la prohibición de actividad agropecuaria en páramos como lo son: la ley 1753 de 2015, la sentencia C-035 de 2016, la sentencia T- 361 de 2017, la Resolución 886 de 2018 y la Ley 1930 de 2018.

La nueva resolución de delimitación debe hacer referencia de manera general a los pasos de la hoja de ruta y sus responsables.

3.3 Propuesta sobre el Mecanismo de Fiscalización

Sentencia T-361 de 2017

"En tercer lugar, en coordinación con las autoridades locales y regionales, el MADS deberá crear un sistema de fiscalización de gestión de la resolución. En particular, se discutirá sobre el control de las actividades prohibidas en las zonas de páramo. El modelo planteará los principios, deberes así como responsabilidades de las autoridades, y algunas estrategias para la eliminación de las labores vedadas, por ejemplo la minería ilegal. En cualquier caso, deberá darse participación a la ciudadanía y a las organizaciones sociales interesadas, en espacios de deliberación a los que sea sensible el diseño y concepción de las medidas que se adopten.

Las autoridades y comunidad deberán abordar ese asunto, en la medida en que la eficacia de la resolución de delimitación del Páramo de Santurbán es una condición indispensable para que la gestión de ese ecosistema garantice sus servicios ambientales en el marco del desarrollo sostenible. ..." (Tomado del numeral 19.3 de la Sentencia T-361-17).

Lo que proponemos: Es importante anotar que se busca que el mecanismo no sea de lineamientos genéricos sino que precise qué fiscalizar y a quién fiscalizar; al igual de quien o quienes fiscalizan y cómo realizan esa fiscalización, en fin, un mecanismo que garantice sobreponernos al sistemático y reiterado incumplimiento de las obligaciones institucionales y a las respuestas de forma y no de fondo en la resolución de temas que cada vez se agudizan más y que tienen costos mucho más considerables en su solución, que si se hubieran prevenido en su momento al darle cumplimiento a lo que sencillamente le demanda la ley a las instituciones. En tal sentido se presenta la siguiente propuesta:

Primero ¿Qué instituciones e instancias son sujetas de fiscalización de las obligaciones en la gestión integral del páramo de Santurbán derivadas de la Sentencia T-361 de 2017, de la nueva Resolución de delimitación, de la ley 99 de 1993, de la ley 388 de 1997, la ley 373 de 1997 y otras normas asociadas?

Al respecto de la pregunta anterior, se relacionan en la siguiente matriz, las instituciones e instancias que deben ser sujetas de fiscalización, o que pueden coadyuvar en el proceso de conservación del páramo de Santurbán, y sus deberes:

Matriz de instituciones con obligaciones y deberes en la gestión integral del páramo de Santurbán

No	Institución o instancia	Obligación-deberes	Acción específica para la gestión integral en la conservación del páramo de Santurbán
1	Ministerio de Ambiente y Desarrollo Sostenible	<p>Preparar, con la asesoría del Departamento Nacional de Planeación, los planes, programas y proyectos que en materia ambiental, o en relación con los recursos naturales renovables y el ordenamiento ambiental del territorio, deban incorporarse a los proyectos del Plan Nacional de Desarrollo y del Plan Nacional de Inversiones que el Gobierno someta a consideración del Congreso de la República.</p> <p>Dirigir y coordinar el proceso de planificación y la ejecución armónica de las actividades en materia ambiental de las entidades integrantes del Sistema Nacional Ambiental - SINA-, eliminar las discrepancias ocasionadas por el ejercicio de sus funciones y establecer criterios o adoptar decisiones cuando surjan conflictos entre ellas en relación con la aplicación de las normas o con las políticas relacionadas con el uso, manejo y aprovechamiento de los recursos naturales renovables o del ambiente.</p> <p>Evidenciar que el MADS y las demás instituciones del estado, están allí, en los municipios del páramo de Santurbán, porque quieren acompañar y no por una obligación de una orden judicial.</p> <p>Darle cumplimiento a los aspectos formales y substanciales que demanda la Sentencia T-361 de 2017; Promover una participación real y efectiva de las comunidades en el nuevo proceso de delimitación; y Realizar todos los esfuerzos para que los resultados del proceso, que derive en la promulgación de la nueva Resolución de delimitación del páramo de Santurbán cumpla con los principios de:</p> <p>Justicia distributiva: Igualdad en el reparto de cargas contaminantes y compensación por la prohibición de actividades que anteriormente eran permitidas.</p> <p>Participación: Intervención de todas las personas afectadas</p>	<p>Aprobar nueva resolución de delimitación; Gestionar la conservación de los páramos como un política pública sostenida en el tiempo; Ser direccionador y articulador interinstitucional como coordinador nacional del SINA; gestionar financiación del orden Nacional e internacional para la conservación del páramo de Santurbán y los demás páramos del país; Gestionar, en la vigencia del actual gobierno, cambios normativos para eliminar la prohibición de las actividades agropecuarias que se venían dando hasta el 16 de junio de 2011, en el páramo de Santurbán y los demás páramos delimitados del departamento Norte de Santander, Santander y el país.</p>

Nº	Intervención o actividad	Acción específica para la gestión integral en la conservación del páramo de Santurbán
	<p>con la definición tanto en la definición del tipo del páramo, como en la definición del contenido del acto administrativo y en el control posterior de lo ocurrido.</p> <p>Desarrollo sostenible: Procura el mantenimiento de las condiciones del ecosistema de páramo de forma que las generaciones futuras puedan gozar de los servicios que ofrece. Los cuales se relacionan a su vez con diversos procesos económicos y sociales.</p> <p>Vigencia del principio de precaución: Mandato que impone el deber de abstención o las autoridades de permitir la ejecución de una conducta, cuando exista una duda razonable de que el acto pueda causar un daño a los entornos ecológicos de páramo, teniendo en cuenta la vulnerabilidad de estos ecosistemas y su capacidad reducida de resiliencia.</p>	
2	<p>Ministerio de Agricultura y Desarrollo Rural</p> <p>Cumplir como integrante del Sistema Nacional Ambiental SINIA, SINIA sectorial o transsectorial la obligación de desarrollar una agricultura bajo el principio de desarrollo sostenible, definido en el literal c) del artículo 2 de la ley 607 de 2000 referido a que el desarrollo del sector agropecuario se integrará a la oferta ambiental para garantizar a largo plazo la sostenibilidad ambiental, económica y social de las actividades productivas, en beneficio de las generaciones actuales y futuras; la asistencia técnica rural directa se prestará en consonancia con esa perspectiva de sostenibilidad de la actividad productiva. Para lo cual se tendrán en el carácter de instrumento de apoyo para el manejo y conservación del medio ambiente y de los recursos naturales renovables en consonancia con los planes de desarrollo municipal. Propender por la ampliación y fortalecimiento de la política social en el sector rural, en consonancia con la ley 101 de 1993 (Ley general de desarrollo agropecuario y pesquero y demás normas complementarias)</p>	<p>Liderar el proceso de formulación y aplicación del programa de reconversión de los actuales modelos de producción agropecuaria que se desarrollan en el páramo de Santurbán del municipio de Pamplona.</p> <p>Financiar la implementación de los modelos de reconversión que se concierten y fomen parte del programa de reconversión de los actuales modelos de producción agropecuaria del páramo de Santurbán.</p> <p>Financiar programas de mejoramiento de las condiciones sociales de los habitantes del páramo en materia de vivienda rural e infraestructura para la producción bajo modelos de agricultura y ganadería sostenible.</p> <p>Liderar y apoyar técnica, legal y financieramente el programa de formalización de la propiedad rural en el área del páramo de Santurbán del municipio de Pamplona.</p>

No	Institución o instancia	Obligación-deberes	Acción específica para la gestión integral en la conservación del páramo de Santurbán
3	Ministerio de Minas y Energía	Cumplir como integrante del Sistema Nacional Ambiental SINA "SINA sectorial o transectorial" la obligación de desarrollar una minería ambientalmente responsable y respetando las zonas estratégicas para la conservación de la biodiversidad y el servicio de provisión de agua.	Formar parte del ejercicio de concertación y garante de la exclusión de actividades mineras en las áreas concertadas para la gestión integral del páramo de Santurbán.
4	Instituto Geográfico Agustín Codazzi	El Instituto Geográfico Agustín Codazzi, IGAC, es la entidad encargada de producir el mapa oficial y la cartografía básica de Colombia; elaborar el catastro nacional de la propiedad inmueble; realizar el inventario de las características de los suelos; adelantar investigaciones geográficas como apoyo al desarrollo territorial; capacitar y formar profesionales en tecnologías de información geográfica y coordinar la Infraestructura Colombiana de Datos Espaciales (ICDE). Cumplir con la función de actualización catastral que le demanda la ley. Prestar asesoría técnica y ejercer el control técnico o la intervención requerida a los catastros descentralizados en la aplicación de las normas vigentes para la gestión catastral en formación, actualización y conservación catastral en su calidad de máxima autoridad catastral en el país, para mantener adecuados niveles de calidad en la prestación del servicio descentralizado de catastro.	Participar y brindar el apoyo técnico, de información catastral, de capacitación y el recurso humano para desarrollar conjuntamente con el Ministerio de Agricultura y Desarrollo Rural, la Agencia Nacional de Tierras, el municipio de Pamplona y CORPONOR, el proceso de regularización de la propiedad rural en el área del páramo delimitada para la gestión integral del páramo de Santurbán correspondiente al municipio de Pamplona.
5	Agencia Nacional de Tierras	Ejecutar procesos de coordinación para articular e integrar las acciones de la Agencia con las autoridades catastrales, la Superintendencia de Notariado y Registro, y otras entidades y autoridades públicas, comunitarias o privadas de acuerdo con las políticas y directrices fijadas por el Ministerio de Agricultura y Desarrollo Rural. Apoyar la identificación física y jurídica de las tierras, en conjunto con la autoridad catastral, para la construcción del catastro multipropósito. Administrar las tierras baldías de la Nación, adelantar los procesos generales y especiales de titulación y	Participar, cumplir sus funciones y brindar el apoyo técnico, de información, de financiación y el recurso humano, si fuere necesario, para desarrollar conjuntamente con el Ministerio de Agricultura y Desarrollo Rural, la Agencia Nacional de Tierras, el municipio de Pamplona y CORPONOR, el proceso de regularización de la propiedad rural en el área del páramo delimitada para la gestión integral del páramo de Santurbán correspondiente al municipio de Pamplona.

No	Institución o instancia	Obligación-deberes	Acción específica para la gestión integral en la conservación del páramo de Santurbán
		<p>transferencias a las que haya lugar, delimitar y constituir reservas sobre éstos celebrar contratos para autorizar su aprovechamiento y regular su ocupación sin perjuicio de lo establecido en los párrafos 5 y 6 del artículo 85 de la Ley 160 de 1994.</p> <p>Impulsar, ejecutar y apoyar según corresponda, los diversos procedimientos judiciales o administrativos tendientes a sanear la situación jurídica de los predios rurales, con el fin de obtener seguridad jurídica en el objeto de la propiedad.</p>	
6	Superintendencia de Notariado y Registro	<p>La Superintendencia de Notariado y Registro tendrá como objetivo la orientación, inspección, vigilancia y control de los servicios públicos que prestan los Notarios y los Registradores de Instrumentos Públicos, la organización, administración, sostenimiento, vigilancia y control de las Oficinas de Registro de Instrumentos Públicos, con el fin de garantizar la guarda de la fe pública, la seguridad jurídica y administración del servicio público registral inmobiliario, para que estos servicios se desarrollen conforme a la ley y bajo los principios de eficiencia, eficacia y efectividad.</p>	<p>Participar, cumplir sus funciones y brindar el apoyo necesario para desarrollar conjuntamente con el Ministerio de Agricultura y Desarrollo Rural, la Agencia Nacional de Tierras, el municipio de Pamplona y CORPONOR, el proceso de regularización de la propiedad rural en el área del páramo delimitada para la gestión integral del páramo de Santurbán correspondiente al municipio de Pamplona.</p>
7	Fuerzas armadas: Policía Nacional, Ejército Nacional	<p>En consecuencia con lo demandado en la ley 99 de 1993: Crear un cuerpo especializado de la policía ambiental y de los recursos naturales, dirigido a apoyar y acompañar las funciones de control y la vigilancia ambiental de los entes territoriales (municipios y departamentos); las Fuerzas Armadas velarán en todo el territorio nacional por la protección y defensa del medio ambiente y los recursos naturales renovables y por el cumplimiento de las normas dictadas con el fin de proteger el patrimonio natural de la nación, como elemento integrante de la soberanía nacional.</p> <p>Además darle cumplimiento a las obligaciones definidas en el Código Nacional de Policía y Convivencia, ley 1801 de 2016, en especial al Título IX del Ambiente, artículos 96 al 108.</p>	<p>Acompañar a los municipios del páramo de Santurbán en funciones de control y vigilancia ambiental, en especial prestará su servicio con prioridad en las zonas de los 4 parques naturales regionales creados en el área del páramo de Santurbán y en las zonas de conservación definidas dentro del mapa de gestión integral para la conservación del páramo de Santurbán, que se acuerde en el marco del cumplimiento de la Sentencia T-361 de 2017 y colaborará en las tareas educativas, promocionales y de prevención para el buen cuidado y respeto de los usos acordados del suelo.</p> <p>Desarrollar una estrategia, en el área del páramo de Santurbán, para darle cumplimiento a las funciones definidas en el Código de Policía.</p>

No	Institución o institución	Obligación-deberes	Acción específica para la gestión integral en la conservación del páramo de Santurbán
8	Instituto Alexander Von Humboldt	En consecuencia con el decreto 1603 de 1994, reglamentario de la ley 99 de 1993. Desarrollar investigación científica y tecnológica que contribuya al mejoramiento del bienestar de la población, conservación de la calidad del medio y el aprovechamiento sostenible de los recursos naturales, y dar apoyo científico y técnico al Ministerio del Medio Ambiente, para el cumplimiento de sus funciones.	Promover la creación de un Centro de Investigaciones orientado a la gestión integral para la conservación de la alta montaña y demás sistemas naturales estratégicos para mantener la oferta de agua y generar un uso y aprovechamiento sostenible del suelo y la biodiversidad en las cuencas de los ríos Zulia y Pamplonita
9	Instituto de Hidrología, Meteorología y Estudios Ambientales IDEAM	Producir la información hidrológica, meteorológica y ambiental de manera oportuna y con la calidad que requieren la ciudadanía, los sectores públicos y privados del país.	Promover y apoyar el fortalecimiento del monitoreo y seguimiento a las condiciones climáticas, hidrometeorológicas y ambientales de los ecosistemas de alta montaña de Santurbán y ecosistemas contiguos en especial los asociados a los 4 Parques Naturales Regionales localizados en la cuenca del río Zulia y los ecosistemas estratégicos del río Pamplonita por su condición como proveedores de agua para más del 75% de la población del departamento Norte de Santander
10	Universidad de Pamplona	Apoyar la gestión del conocimiento (ciencia, tecnología e innovación) para el manejo sostenible de los ecosistemas de alta montaña de Santurbán y las cuencas hidrográficas de los Ríos Zulia y Pamplonita y extender los mismos a las comunidades y las instituciones	Promover y liderar el diseño, creación y desarrollo de un centro de investigación dirigido a la gestión integral del agua, con énfasis en la conservación de los ecosistemas estratégicos de alta montaña y demás ecosistemas estratégicos de las cuencas de los ríos Zulia y Pamplonita
11	AGROSAVIA (Anterior CORPOICA)	Desarrollar y ejecutar actividades de Investigación, Tecnología y transferir procesos de innovación tecnológica al sector agropecuario	Participar en el desarrollo de investigaciones dirigidas a la producción agropecuaria alternativa en el ecosistema de alta montaña de Santurbán.
12	Universidad Francisco de Paula Santander	Apoyar la gestión del conocimiento (ciencia, tecnología e innovación) para el manejo sostenible de los ecosistemas de alta montaña de Santurbán y las cuencas hidrográficas de los Ríos Zulia y Pamplonita y extender los mismos a las comunidades y las instituciones	Junto con la Universidad de Pamplona, promover el diseño, creación y desarrollo de un centro de investigación dirigido a la gestión integral del agua, con énfasis en la conservación de los ecosistemas estratégicos de alta montaña y demás ecosistemas estratégicos de las cuencas de los ríos Zulia y Pamplonita

No	Institución o instancia	Obligación-deberes	Acción específica para la gestión integral en la conservación del páramo de Santurbán
13	SENA	Ofrecer, atender y ejecutar la formación profesional integral para la incorporación y el desarrollo de las personas en actividades productivas que contribuyan al desarrollo social, económico y tecnológico del país. En consecuencia con lo demandado en el artículo 64 de la ley 99 de 1993: 1. Promover y ejecutar programas y políticas nacionales, regionales y sectoriales en relación con el medio ambiente y los recursos naturales renovables. 2. Expedir, con sujeción a las normas superiores, las disposiciones departamentales especiales relacionadas con el medio ambiente. 3. Dar apoyo presupuestal, técnico, financiero y administrativo a las Corporaciones Autónomas Regionales, a los municipios y a las demás entidades territoriales que se creen en el ámbito departamental, en la ejecución de programas y proyectos y en las tareas necesarias para la conservación del medio ambiente y los recursos naturales renovables. 4. Ejercer, en coordinación con las demás entidades del Sistema Nacional Ambiental (SINA) y con sujeción a la distribución legal de competencias, funciones de control y vigilancia del medio ambiente y los recursos naturales renovables, con el fin de velar por el cumplimiento de los deberes del Estado y de los particulares en materia ambiental y de proteger el derecho a un medio ambiente sano. 5. Desarrollar, con la asesoría o la participación de las Corporaciones Autónomas Regionales, programas de cooperación e integración con los entes territoriales equivalentes y límites del país vecino, dirigidos a fomentar la preservación del medio ambiente común y los recursos naturales renovables binacionales. 6. Promover, cofinanciar o ejecutar, en coordinación con los entes directores y organismos ejecutores del Sistema Nacional de Adecuación de Tierras y con las Corporaciones Autónomas Regionales, obras y proyectos de irrigación, drenaje, recuperación de tierras, defensa contra las inundaciones y regulación de cauces o corrientes de agua, para el adecuado manejo y aprovechamiento de cuencas hidrográficas. 7. Coordinar y dirigir, con la asesoría de los	Ofrecer, atender y desarrollar las demandas de capacitación integral para el desarrollo sostenible de las actividades de los habitantes rurales del páramo de Santurbán y sus áreas conexas a la conservación Apoyar y financiar el control y la vigilancia ambiental del páramo de Santurbán, los 4 Parques Naturales, las zonas de conservación definidas en los ordenamiento territoriales; destinar más del 1% de los ingresos corrientes totales para un programa de alto impacto y cobertura en la compra de predios, el manejo, el pago por servicios ambientales y el manejo ulterior de esta áreas. Apoyar y financiar acciones integrales dirigidas al mejoramiento de los sistemas productivos (reconversión, sustitución, generación de nuevas alternativas productivas), condiciones de saneamiento prefiel, mejoramiento de vivienda, saneamiento básico, tecnologías de la información y las comunicaciones, educación e infraestructura apropiada para la sostenibilidad ambiental y social de las familias que viven en el área del páramo de Santurbán y los ecosistemas estratégicos para las cuencas hidrográficas de los ríos Zulia y Pamplonita. Promover y apoyar la financiación de proyectos, con recursos propios y a través del fondo de regalía, incluidos los de gestión del conocimiento para la gestión integral en la conservación sostenible del páramo de Santurbán y sus ecosistemas conexos.
14	Gobernación de Norte de Santander		

No	Institución o instancia	Obligación-deberes	Acción específica para la gestión integral en la conservación del páramo de Santurbán
		<p>Corporaciones Autónomas Regionales, las actividades de control y vigilancia ambientales intermunicipales, que se realicen en el territorio del departamento con el apoyo de la fuerza pública, en relación con la movilización, procesamiento, uso, aprovechamiento y comercialización de los recursos naturales renovables.</p> <p>Además la financiación, con al menos el 1% de los ingresos corrientes totales, de la compra de predios, el manejo y el pago por servicios ambientales.</p> <p>Coadyuvar en materia ambiental a la aplicación del Código de Policía, ley 1801 de 2016, por las facultades que le otorgan los artículos 198 al 203.</p>	
15	Asamblea del departamento Norte de Santander	<p>En consecuencia con lo que dispone la ley: Ejercer control político sobre los actos del Gobernador, secretarios del despacho, gerentes y directores de institutos descentralizados.</p> <p>Expedir las disposiciones relacionadas con la planeación, el desarrollo económico y social, el apoyo financiero y crédito a los municipios, el turismo, el transporte, el ambiente, las obras públicas, las vías de comunicación y el desarrollo de sus zonas de frontera.</p> <ul style="list-style-type: none"> • Adoptar de acuerdo con la ley los planes y programas de desarrollo económico y social y los de obras públicas, con las determinaciones de las inversiones y medidas que se consideren necesarias para impulsar su ejecución y asegurar su cumplimiento. • Decretar, de conformidad con la ley, los tributos y contribuciones necesarias para el cumplimiento de las funciones departamentales. • Expedir las normas orgánicas del presupuesto departamental y el presupuesto anual de rentas y gastos. <p>Ley 1801 de 2016, Código de Policía y Convivencia,</p>	<p>Participar en el proceso de concertación que demanda la Sentencia T-361 de 2017 y apoyar los temas relacionados con la creación de sistemas municipales para el control y la vigilancia ambiental municipal e intermunicipal en concordancia con lo demandado en los artículos 64 y 65 de la ley 99 de 1993; así mismo lo relacionado con las inversiones definidas en el artículo 111 de la ley 99 de 1993 y sus normas reglamentarias; generar una tarea de apoyo legislativo a los temas de gestión para la conservación integral del páramo de Santurbán y los demás ecosistemas estratégicos, localizados en las cuencas de los ríos Zulia y Pamplonita.</p>

No	Institución o instancia	Obligación-deberes	Acción específica para la gestión integral en la conservación del páramo de Santurbán
		ARTÍCULO 12. PODER SUBSIDIARIO DE POLICÍA. Los asambleas departamentales y el Concejo Distrital de Bogotá, dentro de su respectivo ámbito territorial, ejercen un poder subsidiario de Policía para dictar normas en materias que no sean de reserva legal, en el marco de la Constitución y la ley.	
16	Congresistas y representantes a la cámara ciudadana del Norte de Santander	Básicamente, a partir de la normatividad, se tiene: 1. Producir leyes propias y/o ponencias de otros. 2. Ejercer control político a tareas o decisiones de gobierno y empleados públicos. 3.) Hacer gestiones a favor de las comunidades en regiones de influencia.	Hacerse parte del proceso de concertación demandado en la Sentencia T-361 de 2017 y a partir del conocimiento que le genere ese contacto y sus resultados, acompañar los mismos para llevar a cabo la formulación y gestión de proyectos legislativos que permita el desarrollo sostenible de los páramos y las cuencas hidrográficas a partir de relaciones armónicas entre comunidades y naturaleza y respaldo institucional permanente.
17	CORPONOR	En virtud del artículo 31 de la ley 99 de 1993, las Corporaciones Autónomas son las encargadas de ejecutar las políticas ambientales en el ámbito regional; de la promoción de la planificación y el ordenamiento ambiental, territorial y sectorial. Algunos de sus funciones son: -Ejecutar las políticas, planes y programas nacionales en materia ambiental definidos por la ley aprobatoria del Plan Nacional de Desarrollo y del Plan Nacional de Inversiones o por el Ministerio del Medio Ambiente, así como los del orden regional que le hayan sido confiados conforme a la ley, dentro del ámbito de su jurisdicción. Ejercer la función de máxima autoridad ambiental en el área de su jurisdicción. Promover y desarrollar la participación comunitaria en actividades y programas de protección ambiental, de desarrollo sostenible y de manejo adecuado de los recursos naturales renovables. Coordinar el proceso de preparación de los planes,	Liderar, apoyar y financiar los líneas de acción relacionadas con la formulación e implementación de planes de manejo ambiental del páramo y los 4 parques naturales regionales declarados; ejercer en el marco de la sentencia T361 de 2017, la obligación de coordinación de la institucionalidad del SINIA para garantizar la concurrencia de los mismos para el cumplimiento de las obligaciones financieras y no financieras de las instituciones con obligaciones en la gestión integral del páramo de Santurbán y las cuencas hidrográficas de los ríos Zulia y Pamplonita; liderar la formulación y aplicación del plan de los planes de cofinanciación necesarios para adquirir áreas o ecosistemas estratégicos para la conservación, preservación y recuperación de los recursos naturales o implementarán en ellos esquemas de pago por servicios ambientales u otros incentivos económicos para la conservación en consecuencia con lo demandado en la norma (artículo 108 de la ley 99 de 1993, modificado por el artículo 174 de la ley 1753 de 2015). Apoyar con la información y la experiencia, el diseño y aplicación de hoja de ruta para el tema de

No	Institución o instancia	Obligación-deberes	Acción específica para la gestión integral en la conservación del páramo de Santurbán
		<p>programas y proyectos de desarrollo medioambiental que deban formular los diferentes organismos y entidades integrantes del Sistema Nacional Ambiental (SINA) en el área de su jurisdicción y en especial, asesorar a los Departamentos, Distritos y Municipios de su comprensión territorial en la definición de los planes de desarrollo ambiental y en sus programas y proyectos en materia de protección del medio ambiente y los recursos naturales renovables, de manera que se asegure la armonía y coherencia de las políticas y acciones adoptadas por las distintas entidades territoriales;</p> <p>Promover y realizar conjuntamente con los organismos nacionales adscritos y vinculados al Ministerio del Medio Ambiente, y con las entidades de apoyo técnico y científico del Sistema Nacional Ambiental (SINA), estudios e investigaciones en materia de medio ambiente y recursos naturales renovables;</p> <p>Reservar, alinderar, administrar o sustraer, en los términos y condiciones que fijen la ley y los reglamentos, los distritos de manejo integrado, los distritos de conservación de suelos, las reservas forestales y parques naturales de carácter regional, y reglamentar su uso y funcionamiento. Administrar las Reservas Forestales Nacionales en el área de su jurisdicción;</p> <p>Imponer y ejecutar a prevención y sin perjuicio de las competencias atribuidas por la ley a otras autoridades, las medidas de policía y las sanciones previstas en la ley, en caso de violación a las normas de protección ambiental y de manejo de recursos naturales renovables y exigir, con sujeción a las regulaciones pertinentes, la reparación de los daños causados;</p> <p>Ordenar y establecer las normas y directrices para el manejo de las cuencas hidrográficas ubicadas dentro del área de su jurisdicción, conforme a las disposiciones superiores y a las políticas nacionales;</p>	<p>reconversión de actividades productivas en el páramo de Santurbán.</p>

No	Institución o instancia	Obligación-deberes	Acción específica para la gestión integral en la conservación del páramo de Santurbán
		<p>programas y proyectos de desarrollo medioambiental que deban formular los diferentes organismos y entidades integrantes del Sistema Nacional Ambiental (SINA) en el área de su jurisdicción y en especial, asesorar a los Departamentos, Distritos y Municipios de su comprensión territorial en la definición de los planes de desarrollo ambiental y en sus programas y proyectos en materia de protección del medio ambiente y los recursos naturales renovables, de manera que se asegure la armonía y coherencia de las políticas y acciones adoptadas por las distintas entidades territoriales;</p> <p>Promover y realizar conjuntamente con los organismos nacionales adscritos y vinculados al Ministerio del Medio Ambiente, y con las entidades de apoyo técnico y científico del Sistema Nacional Ambiental (SINA), estudios e investigaciones en materia de medio ambiente y recursos naturales renovables;</p> <p>Reservar, alinear, administrar o sustraer, en los términos y condiciones que fijen la ley y los reglamentos, los distritos de manejo integrado, los distritos de conservación de suelos, las reservas forestales y parques naturales de carácter regional, y reglamentar su uso y funcionamiento. Administrar las Reservas Forestales Nacionales en el área de su jurisdicción;</p> <p>Imponer y ejecutar a prevención y sin perjuicio de las competencias atribuidas por la ley a otras autoridades, las medidas de policía y las sanciones previstas en la ley, en caso de violación a las normas de protección ambiental y de manejo de recursos naturales renovables y exigir, con sujeción a las regulaciones pertinentes, la reparación de los daños causados;</p> <p>Ordenar y establecer las normas y directrices para el manejo de las cuencas hidrográficas ubicadas dentro del área de su jurisdicción, conforme a las disposiciones superiores y a las políticas nacionales;</p>	<p>reconversión de actividades productivas en el páramo de Santurbán.</p>

No	Institución o instancia	Obligación-deberes	Acción específica para la gestión integral en la conservación del páramo de Santurbón
		<p>Implantar y operar el Sistema de Información Ambiental en el área de su jurisdicción, de acuerdo con las directrices trazadas por el Ministerio del Medio Ambiente;</p> <p>Promover y ejecutar programas de abastecimiento de agua a las comunidades indígenas y negras tradicionalmente asentadas en el área de su jurisdicción, en coordinación con las autoridades competentes;</p> <p>Apoyar a los concejos municipales, a las asambleas departamentales y a los consejos de las entidades territoriales indígenas en las funciones de planificación que les otorga la Constitución Nacional;</p> <p>Hacer evaluación, seguimiento y control de los factores de riesgo ecológico y de los que puedan, incidir en la ocurrencia de desastres naturales y coordinar con las demás autoridades las acciones tendientes a prevenir la emergencia o a impedir la extensión de sus efectos".</p> <p>Las autoridades ambientales en coordinación y con el apoyo de las entidades territoriales adelantarán los planes de cofinanciación necesarios para adquirir áreas o ecosistemas estratégicos para la conservación, preservación y recuperación de los recursos naturales o implementarán en ellas esquemas de pago por servicios ambientales u otros incentivos económicos para la conservación, con base en la reglamentación expedida por el Gobierno nacional.</p> <p>La definición de estas áreas y los procesos de adquisición, conservación y administración deberán hacerse con la activa participación de la sociedad civil.</p>	
18	Consejo Directivo de CORPONOR	<p>Apoyar la incorporación o sustracción de áreas de que trata el numeral 16 del artículo 31 de esta Ley</p> <p>Aprobar el plan general de actividades y el presupuesto</p>	<p>Aprobar recursos específicos para las acciones integrales dirigidas a la conservación integral del páramo de Santurbón, que incluyan el cumplimiento en la gestión e implementación efectiva de los planes de manejo de los 4 Parques Naturales Regionales y evaluar la actual</p>

No	Institución o instancia	Obligación-deberes	Acción específica para la gestión integral en la conservación del páramo de Santurbán
		<p>anual de inversiones</p> <p>Determinar la estructura interna de la Corporación para lo cual podrá crear, suprimir y fusionar dependencias y asignar responsabilidades conforme a la ley</p>	<p>estructura interna de la Corporación a fin de garantizar en la misma, la disposición de un grupo humano interdisciplinario de forma permanente en esta gestión.</p> <p>Hacer un seguimiento periódico a la dirección general del cumplimiento de las obligaciones de la Corporación en la gestión integral del páramo de Santurbán y darla a conocer a las comunidades.</p>
19	<p>Empresos de Acueductos que se surten del agua de Santurbán, especialmente EIS Cúcuta y su operador Aguas Kapital</p>	<p>Coadyuvar en las acciones e inversiones que contribuyan a mantener la oferta y calidad del agua de las zonas afluente que prestan el servicio ecosistémico de provisión de agua.</p>	<p>Financiar y cofinanciar el desarrollo de obras de infraestructura verde para la conservación de las zonas estratégicas para la provisión de agua de las cuencas hidrográficas de los ríos Zulia y Pamplonita.</p>
20	<p>Administración municipal de Pamplona y demás municipios cubiertos directamente por la delimitación y los que reciben los servicios ecosistémicos, en especial el de agua, que provienen del páramo de Santurbán y sus ecosistemas conexos.</p>	<p>En consecuencia con lo demandado en el artículo 65 de la ley 99 de 1993: 1. Promover y ejecutar programas y políticas nacionales, regionales y sectoriales en relación con el medio ambiente y los recursos naturales renovables; elaborar los planes, programas y proyectos ambientales municipales articulados a los planes, programas y proyectos regionales, departamentales y nacionales; 2. Dictar con sujeción a las disposiciones legales reglamentarias superiores las normas necesarias para el control, la preservación y la defensa del patrimonio ecológico del Municipio; 3. Adoptar los planes, programas y proyectos de desarrollo ambiental y de los recursos naturales renovables, que hoyan sido discutidos y aprobados a nivel regional, conforme a las normas de planificación ambiental de que trata la presente ley; 4. Participar en la elaboración de planes, programas y proyectos de desarrollo ambiental y de los recursos naturales renovables a nivel departamental; 5. Colaborar con las corporaciones autónomas regionales en la elaboración de los de los planes regionales y en la</p>	<p>Apoyar y financiar el control y la vigilancia ambiental del páramo de Santurbán, los 4 Parques Naturales, las zonas de conservación definidas en los ordenamientos territoriales; destinar más del 1% de los ingresos corrientes totales para un programa de alto impacto y cobertura en la compra de predios, el manejo, el pago por servicios ambientales y el manejo ulterior de esta áreas.</p> <p>Apoyar y financiar acciones integrales dirigidas al mejoramiento de los sistemas productivos (reconversión, producción, generación de nuevas alternativas productivas), condiciones de saneamiento pretrial, mejoramiento de vivienda, saneamiento básico, tecnologías de la información y las comunicaciones, educación e infraestructura apropiada para la sostenibilidad ambiental y social de las familias que viven en el área del páramo de Santurbán y los ecosistemas estratégicos para las cuencas hidrográficas de los ríos Zulia y Pamplonita.</p>

No	Institución o instancia	Obligación-deberes	Acción específica para la gestión integral en la conservación del páramo de Santurbán
		<p>ejecución de programas, proyectos y tareas necesarios para la conservación del medio ambiente y los recursos naturales renovables. 5. Ejercer, a través del Alcalde como primera autoridad de policía con el apoyo de la policía nacional y en coordinación con las demás entidades del sistema nacional ambiental-SINA-, con sujeción a la distribución legal de competencias, funciones de control y vigilancia del medio ambiente y los recursos naturales renovables, con el fin de velar por el cumplimiento de los deberes del estado y de los particulares en materia ambiental y de proteger el derecho constitucional a un ambiente sano. 6. Coordinar y dirigir, con la asesoría de las Corporaciones Autónomas Regionales, las actividades permanentes de control y vigilancia ambiental que se realicen en el territorio del Municipio o distrito, con el apoyo de la fuerza pública, en relación con la movilización, procesamiento, uso, aprovechamiento y comercialización de los recursos naturales renovables o con sus actividades contaminantes y degradantes de los aguas, el aire y el suelo. 7. Dictar, dentro de los límites establecidos por la ley, los reglamentos y las disposiciones superiores, las normas de ordenamiento territorial del Municipio y las regulaciones sobre usos del suelo. 8. Ejecutar obras o proyectos de descontaminación de corrientes o depósitos de agua afectados por vertimientos del Municipio, así como programas de disposición, eliminación y reciclaje de residuos líquidos y sólidos y de control a las emisiones de contaminantes al aire. 9. Promover, cofinanciar o ejecutar en coordinación con los entes directores y organismos ejecutores del Sistema Nacional de Adecuación de Tierras y con las Corporaciones Autónomas Regionales. Además la financiación, con al menos el 1% de los ingresos corrientes totales, de la compra de predios, el manejo de los mismos y el pago por servicios ambientales.</p> <p>Coadyuvar en materia ambiental a la aplicación del Código de Policía, ley 1801 de 2016, por las facultades que</p>	<p>Promover, apoyar y gestionar la financiación de proyectos para la gestión integral en la conservación sostenible del páramo de Santurbán y sus ecosistemas conexos.</p>

No	Institución o instancia	Obligación-deberes	Acción específica para la gestión integral en la conservación del páramo de Santurbán
21	Concejo Municipal de Pamplona y demás municipios cubiertos directamente por la delimitación y los que reciben los servicios ecosistémico, en especial el de provisión de agua, que provienen del páramo de Santurbán y sus ecosistemas conexos.	<p>le otorgan los artículos 204 al 206.</p> <p>En consecuencia con la ley y el tema asociado a las acciones integrales que nacen de la gestión integral para la conservación del páramo y demás ecosistemas:</p> <p>Adoptar los correspondientes planes y programas de desarrollo económico y social y de obras públicas.</p> <p>Dictar normas orgánicas del presupuesto y expedir anualmente el presupuesto de rentas y gastos.</p> <p>6. Determinar la estructura de la administración municipal y las funciones de sus dependencias; las escalas de remuneración correspondientes a los distintos categorías de empleos; crear, a iniciativa del alcalde, establecimientos públicos y empresas industriales o comerciales y autorizar la constitución de sociedades de economía mixta.</p> <p>Reglamentar los usos del suelo y, dentro de los límites que fije la ley, vigilar y controlar las actividades relacionadas con la construcción y enajenación de inmuebles destinados a la vivienda.</p> <p>Dictar las normas necesarias para el control, la preservación y defensa del patrimonio ecológico y cultural del municipio.</p> <p>Ley 1801 de 2016, Código de Policía y Convivencia Ciudadana, ARTÍCULO 13. PODER RESIDUAL DE POLICÍA. Los demás Concejos Distritales y los Concejos Municipales dentro de su respectivo ámbito territorial, podrán reglamentar residualmente los comportamientos que no hayan sido regulados por la ley o los reglamentos departamentales de Policía, ciñéndose a los medios, procedimientos y medidas correctivas establecidas en la presente ley.</p>	<p>Apoyar la apuesta de incrementar los recursos de que trata el artículo 111 de la ley 99 de 1993 y sus reglamentarios por un período extendido que garantice el impacto y la cobertura en la compra de predios, pago por servicios ambientales y manejo de los ecosistemas estratégico para la provisión del recurso agua.</p> <p>Apoyar, en conjunto con los demás integrantes del SINA, la creación de sistemas municipales para el desarrollo sostenible del municipio como herramienta estratégica en la planificación del territorio y el control y la vigilancia ambiental que le demanda la ley al municipio.</p> <p>Apoyar y financiar las acciones para el desarrollo integral y sostenible de las familias campesinas que tradicionalmente han vivido en el páramo de Santurbán y sus sistemas naturales conexos.</p> <p>Formular y gestionar la aprobación de proyectos dirigidos a la gestión integral para la conservación de los ecosistemas de páramos y los 4 parques naturales regionales localizados en el territorio de Santurbán.</p> <p>Aplicar, según las circunstancias, el poder residual de policía para contribuir a controlar las contravenciones ambientales en las zonas del páramo de Santurbán.</p>
22	Concejo Municipal de	Son espacios de participación creados por la ley 101 de 1993, para la concertación de las políticas y programas	Participar como instancia en la concertación que demanda la Sentencia T-361 de 2017 y apoyar el tema

No	Institución o instancia	Obligación-deberes	Acción específica para la gestión integral en la conservación del páramo de Santurbán
	Desarrollo Rural (CMDR)	dirigidas al desarrollo de los territorios rurales, en este sentido los CMDR facilitan la participación de los habitantes rurales en la toma de decisiones que les afectan, pero además es un espacio para el ejercicio de una ciudadanía comprometida en la gestión, ejecución, seguimiento y control del desarrollo rural en su municipio.	Llevar anualmente al espacio del CMDR las acciones e inversiones dirigidas a la gestión integral de Santurbán y evaluar el cumplimiento de las realizadas el año inmediatamente anterior.
23	Personería municipal de Pamplona y la de los demás municipios directamente por la delimitación y los que reciben los servicios ecosistémico, en especial el de provisión de agua, que provienen del páramo de Santurbán y sus ecosistemas conexos.	Según el artículo 118 de la Constitución Política de Colombia las Personerías Municipales, junto con la Procuraduría General de la Nación y la Defensoría del Pueblo conforman el Ministerio Público, el cual tiene por función la guarda y promoción de los derechos humanos, la protección del interés público y la vigilancia de la conducta oficial de quienes desempeñan funciones públicas. Defender los intereses colectivos en especial el ambiente, interponiendo e interviniendo en las acciones judiciales, populares, de cumplimiento y gubernativas que sean procedentes ante las autoridades	Ser garante del cumplimiento de los elementos formales y sustanciales que de manda la Corte Constitucional en cumplimiento de la Sentencia T361 de 2017. Defender los intereses de la comunidad de Pamplona. Vigilar la aplicación de los recursos de no menos del 1% de los ingresos corrientes totales que deben ser destinados a la compra de predios, manejo de los mismos y pago por servicios ambientales, por parte del municipio. Promover la creación y funcionamiento de una veeduría ciudadana dirigida al cumplimiento de las obligaciones surgidas de la Sentencia T-361 de 2017 demandada por la Corte Constitucional.
24	Juntas de Acción Comunal que cubre la delimitación	Según la ley 743 de 2002: La junta de acción comunal es una organización cívica, social y comunitaria de gestión social, sin ánimo de lucro, de naturaleza solidaria, con personería jurídica y patrimonio propio, integrada voluntariamente por los residentes de un lugar que aúnan esfuerzos y recursos para procurar un desarrollo integral, sostenible y sustentable con fundamento en el ejercicio de la democracia participativa.	Participar en el proceso de concertación asociado a todos los puntos definidos en la Sentencia T361 de 2017 y en el cumplimiento de los acuerdos de conservación y en la veeduría para la fiscalización en el cumplimiento de los compromisos de todas las instituciones y las comunidades en el área del municipio de Pamplona y en particular en la vereda correspondiente cobijada por la delimitación. Promover y aplicar el marco de su Comité Ambiental, la

No	Institución o instancia	Obligación-deberes	Acción específica para la gestión integral en la conservación del páramo de Santurbán
		<p>Planificar el desarrollo integral y sostenible de la comunidad;</p> <p>Generar procesos comunitarios autónomos de identificación, formulación, ejecución, administración y evaluación de planes, programas y proyectos de desarrollo comunitario;</p> <p>Promover y ejercitar las acciones ciudadanas y de cumplimiento, como mecanismos previstos por la Constitución y la ley, para el respeto de los derechos de los asociados;</p> <p>Divulgar, promover y velar por el ejercicio de los derechos humanos, fundamentales y del medio ambiente consagrados en la Constitución y la ley;</p>	<p>planificación para el desarrollo integral y sostenible de su comunidad en armonía con la base de sustentación natural y la calidad ambiental de su territorio.</p>
25	Veeduría del proceso Santurbán en el municipio de Pamplona	<p>Se entiende por Veeduría Ciudadana el mecanismo democrático de representación que le permite a los ciudadanos o a los diferentes organizaciones comunitarias, ejercer vigilancia sobre la gestión pública, respecto a las autoridades, administrativas, políticas, judiciales, electorales, legislativas y órganos de control, así como de las entidades públicas o privadas, organizaciones no gubernamentales de carácter nacional o internacional que operen en el país, encargados de la ejecución de un programa, proyecto, contrato o de la prestación de un servicio público.</p>	<p>Ejercer la fiscalización en el proceso de concertación que demanda la Sentencia T-361 de 2017 y en el cumplimiento de las obligaciones derivadas de dicha concertación y plasmadas en la resolución resultante de la delimitación, en el espacio del municipio de Pamplona cobijado por la delimitación.</p>
26	Escuelas rurales de Pamplona asociadas al área de delimitación del páramo de Santurbán	<p>Coadyuvar, desde el CEAM de Pamplona y con el apoyo del departamento, CORPONOR y el MADS, en el proceso de sensibilización y educación contextualizada en la conservación de los sistemas naturales estratégicos.</p>	<p>Desarrollar PRAES en el ecosistema del páramo de Santurbán y los ecosistemas conexos, estratégico para la regulación del agua y la conservación de la diversidad biológica.</p>
27	Veedurías creadas o que se creen en	<p>Se entiende por Veeduría Ciudadana el mecanismo democrático de representación que le permite a los ciudadanos o a los diferentes organizaciones comunitarias,</p>	<p>Ejercer la fiscalización en el proceso de concertación que demanda la Sentencia T-361 de 2017 y en el cumplimiento de las obligaciones derivadas de dicha</p>

Nº	Institución e instancia	Obligación-deberes	Acción específica para la gestión integral en la conservación del páramo de Santurbán
	municipios autoridades de los servicios ambientales del páramo de Santurbán	ejercer vigilancia sobre la gestión pública, respecto a las autoridades, administrativas, políticas, judiciales, electorales, legislativas y órganos de control, así como de las entidades públicas o privadas, organizaciones no gubernamentales de carácter nacional o internacional que operen en el país, encargadas de la ejecución de un programa, proyecto, contrato o de la prestación de un servicio público.	concertación y plasmadas en la resolución resultante de la delimitación, en el nivel regional asociado a todos los municipios cobijados por la delimitación.
28	Gremios Regionales de la Producción: ASOCARBÓN, COMITÉ DE CAFETEROS, ANUC, Producciones agropecuarias, industriales, CAIMCOL, Gremio Mitrero- Energético(CENS-EPMI), Cámaras de Comercio de Cúcuta y Pamplona	El sector privado y los diversos gremios de la producción tienen un rol fundamental en la construcción de modelos sostenibles de desarrollo y deben articularse con los demás actores del SINA, especialmente en la gestión de "producción limpia" o respetuosa del patrimonio ambiental y cultural, además de ir más allá de las inversiones de ley y entender la solidaridad sobre otros actores y sectores en el marco de un estado social de derecho sobre el que se soporta la Constitución Nacional.	Apoyar y cofinanciar, desde el sector privado, con recursos de responsabilidad social y de compensaciones ambientales, las acciones e inversiones que garanticen mantener a perpetuidad los ecosistemas de páramo y ecosistemas conexos, y sus principales servicios ecosistémicos, en especial el de mantener el caudal base de la cuenca hidrográfica del río Zulia.
29	Distrito de Riego del Zulia: ASOZULIA	Por ser el más grande usuario del agua, tiene un rol fundamental en apoyar las estrategias de conservación de las áreas estratégicas para mantener la oferta de agua en la cuenca del río Zulia, como lo es el páramo de y debe articularse con los demás actores del SINA regional y local, especialmente en la gestión de cofinanciación, además de ir más allá de las inversiones de ley y extender la solidaridad sobre otros actores y sectores en el marco de un estado social de derecho sobre el que se soporta la Constitución Nacional.	Apoyar y cofinanciar, desde sus asociados, las acciones e inversiones que garanticen mantener a perpetuidad los ecosistemas de páramo y ecosistemas conexos, y sus principales servicios ecosistémicos, en especial el de mantener el caudal base de la cuenca hidrográfica del río Zulia.

No	Institución o instancia	Obligación-deberes	Acción específica para la gestión integral en la conservación del páramo de Santurbán
30	TERMOTASAJERO	Por ser un gran usuario del agua, aunque tiene un uso consultivo, tiene un rol fundamental en apoyar las estrategias de conservación de las áreas estratégicas, como lo ha hecho en el pasado, para mantener la oferta de agua en la cuenca del río Zulia, como lo es el páramo de y debe articularse con los demás actores del SINA regional y local, especialmente en la gestión de cofinanciación, además de ir más allá de las inversiones de ley y extender la solidaridad sobre otros actores y sectores en el marco de un estado social de derecho sobre el que se soporta la Constitución Nacional.	Apoyar y cofinanciar, desde el sector privado, las acciones e inversiones que garanticen mantener a perpetuidad los ecosistemas de páramo y ecosistemas conexos, y sus principales servicios ecosistémicos, en especial el de mantener el caudal base de la cuenca hidrográfica del río Zulia y sus niveles de sedimentación.
31	ONG Ambientales	Los actores no estatales que conforman el SINA, el llamado "SINA Social", están encabezados por las organizaciones no gubernamentales -ONG, las organizaciones comunitarias, de base o de segundo grado, y las organizaciones étnico territoriales, representantes de pueblos indígenas, afro colombianos y/o campesinos. Su papel, va desde la fiscalización hasta el liderazgo en acciones para la conservación y la protección de los sistemas naturales y los sistemas transformados.	Liderar y apoyar los procesos de fiscalización de las acciones e inversiones de los actores públicos y privados en el páramo de Santurbán y en los demás ecosistemas estratégicos de las cuencas hidrográficas de los ríos Zulia y Pamplonita y participar en gestiones de conservación, protección y desarrollo social en las cuencas mencionadas.
32	Banco Agrario	El Banco Agrario de Colombia S.A., tiene como objeto, financiar en forma principal, pero no exclusiva, las actividades relacionadas con el sector rural, agrícola, pecuario, pesquero, forestal y agroindustrial, con énfasis en el desarrollo rural y la productividad agropecuaria.	Ofrece soluciones financieras integrales a las comunidades campesinas del páramo de Santurbán.
33	Fundación Alianza BioCuenca	Su papel, va dirigido a promover dentro del sector privado el desarrollo de acciones e inversiones dirigidas a la conservación, restauración y protección de los sistemas naturales y los agrosistemas, para mantener la oferta de agua de las cuencas hidrográficas de los ríos Zulia y Pamplonita y como aporte de los actores no estatales que conforman el SINA, el llamado "SINA Social".	Apoyar la gestión y aplicación de proyectos de infraestructura verde dirigidos a la conservación y a la gestión integral del agua de los ecosistemas estratégicos, localizados en las cuencas de los ríos Zulia y Pamplonita, con especial énfasis en el páramo de Santurbán y sus ecosistemas conexos.
34	Contraloría General de la	Según el artículo 118 de la Constitución Política de Colombia los Personeros Municipales, junto con la	Apoyar la creación de veedurías ciudadanas; promover la firma de un acuerdo interinstitucional para respaldar

No	Institución o instancia	Obligación-deberes	Acción específica para la gestión integral en la conservación del páramo de Santurbán
	Nación	Procuraduría General de la Nación y la Defensoría del Pueblo conforman el Ministerio Público, el cual tiene por función la guarda y promoción de los derechos humanos, la protección del interés público y la vigilancia de la conducta oficial de quienes desempeñan funciones públicas.	<p>los diferentes aspectos resultantes del proceso de concertación que demanda la Sentencia T-361 de 2017; liderar la estructuración, consolidación y funcionamiento del mecanismo de fiscalización de que demanda la Sentencia T-361 de 2017.</p> <p>Ejercer, con carácter especial, el control fiscal para vigilar las inversiones que realicen las instituciones en el marco del cumplimiento de los acuerdos generados en la concertación ordenada por la Sentencia T-361 de 2017.</p>
34	Procuraduría General de la Nación; Delegada para Asuntos Ambientales y Agrarios	Según el artículo 118 de la Constitución Política de Colombia las Personerías Municipales, junto con la Procuraduría General de la Nación y la Defensoría del Pueblo conforman el Ministerio Público, el cual tiene por función la guarda y promoción de los derechos humanos, la protección del interés público y la vigilancia de la conducta oficial de quienes desempeñan funciones públicas.	<p>Coadyuvar, junto con la Contraloría General de la Nación, la Defensoría del Pueblo y las Personerías Municipales en la creación de veedurías ciudadanas y la estructuración, consolidación y funcionamiento del mecanismo de fiscalización que demanda la Sentencia T-361 de 2017.</p> <p>Es su obligación velar por el correcto ejercicio de las funciones encomendadas en la Constitución y la Ley a servidores públicos. En tal sentido, en el proceso del páramo de Santurbán, debe velar por el cumplimiento de las obligaciones de las instituciones públicas en cumplimiento del proceso de concertación y posterior aplicación contenida en la Resolución de la nueva delimitación del páramo de Santurbán.</p>
35	Defensoría del Pueblo	Según el artículo 118 de la Constitución Política de Colombia las Personerías Municipales, junto con la Procuraduría General de la Nación y la Defensoría del Pueblo conforman el Ministerio Público, el cual tiene por función la guarda y promoción de los derechos humanos, la protección del interés público y la vigilancia de la conducta oficial de quienes desempeñan funciones públicas.	<p>Coadyuvar, junto con la Contraloría General de la Nación, la Procuraduría General de la Nación y las Personerías Municipales en la creación de veedurías ciudadanas y la estructuración, consolidación y funcionamiento del mecanismo de fiscalización que demanda la Sentencia T-361 de 2017.</p> <p>Velar por el la promoción, el ejercicio y la divulgación de los derechos humanos, en el espacio de los habitantes del páramo de Santurbán y coadyuvar en el ejercicio de seguimiento al cumplimiento de las obligaciones de los</p>

No	Institución o instancia	Obligación-deberes	Acción específica para la gestión integral en la conservación del páramo de Santurbán
		Corresponde a la Fiscalía General de la Nación, de oficio o mediante denuncia o querrela, investigar los delitos y acusar a los presuntos infractores ante los juzgados y tribunales competentes.	Instituciones públicas en cumplimiento del proceso de concertación y posterior aplicación contenida en la Resolución de la nueva delimitación del páramo de Santurbán.
36	Fiscalía General de la Nación	En cumplimiento del artículo 33 de la Ley 1453 de 2011, que modifica el artículo 331 del Código Penal , las personas que cometen delitos ambientales no solamente incurrir en responsabilidad penal, sino que deben resarcir los daños que su conducta ha generado a la comunidad. Igualmente, las autoridades que no actúan a pesar de que están obligadas a hacerlo para evitar los daños ambientales también incurrirán en responsabilidad penal.	Dar conocer en los municipios y a sus comunidades, las implicaciones relacionadas con delitos ambientales e investigar los delitos ambientales que se produzcan en el páramo de Santurbán e iniciar investigaciones por aperturas de vías ilegales, talas quemas de vegetación de páramo y bosques, caza de fauna silvestre, vertimiento de basuras y agroquímicos a cauces de agua y suelos, afectando el agua y la biodiversidad.
37	Medios de comunicación: emisoras y canales comunitarios y privados	Informar con la verdad, objetividad y la oportunidad sobre lo que sucede en un territorio.	Participar y liderar la creación de un observatorio y una estrategia masiva y efectiva de comunicación a nivel rural y de centros poblados en el proceso de seguimiento y fiscalización propuesto para el cumplimiento de las obligaciones derivadas de la concertación y posterior desarrollo de las obligaciones en el marco de la Sentencia T-361 de 2017 y la nueva delimitación del páramo de Santurbán.

Segundo: El mecanismo de fiscalización del nuevo acto administrativo de delimitación que emita el Ministerio de Ambiente...

A nivel local, estará conformado por:

- Las veedurías que se constituyan en cada uno de los 20 municipios objeto de la resolución.
- Los representantes de cada una de las Juntas de Acción Comunal de las veredas cobijadas por la resolución.
- Las Emisoras radiales comunitarias o privadas locales.
- Las personerías municipales respectivas

A nivel regional, se creará una Veeduría Regional del Proceso de Fiscalización de Gestión de la Resolución, la cual estará conformada por:

- Un (1) representante de cada veeduría local de los municipios cobijados por la delimitación.
- Al menos 3 representantes de veedurías u organizaciones sociales constituidas en el Área Metropolitana de Cúcuta y demás municipios que hacen uso de los servicios ecosistémicos del páramo de Santurbán, pero que no están cobijados directamente por la delimitación y relacionados para Norte de Santander en la Sentencia T-361 de 2017.
- Los Organismos de control: Procuraduría para Asuntos Ambientales y Agrarios, la Contraloría General de la Nación y la Defensoría del Pueblo.
- Los medios de comunicación.

El liderazgo para constituir este sistema de fiscalización propuesto, deberá estar en cabeza de la Contraloría General de la Nación, con el apoyo de la Procuraduría General de la Nación, la Defensoría del Pueblo y las personerías municipales, y promoverá la participación de las comunidades en su estructuración y funcionamiento.

Se propone, que como mínimo, en la tarea de consolidar el Sistema de Fiscalización de la Gestión de la Resolución, se tenga: a) Un reglamento acordado de funcionamiento de las instancias Locales y Regional de Fiscalización; b) El mecanismo de trabajo articulado entre las instancias locales y Regional de fiscalización; c) Hacer reuniones de control, cada tres (3) meses a nivel local y cada seis (6) meses a nivel Regional, para generar informes de fiscalización del cumplimiento de las obligaciones derivadas de la Resolución para cada una de las instituciones vinculadas en su ejecución; d) Esta ejecución se medirá bajo la creación de indicadores de seguimiento e indicadores de evaluación para garantizar no sólo el cumplimiento de las acciones acordadas, sino la calidad en términos de impacto y cobertura y reportar los indicadores de satisfacción, manifiesto por las comunidades, con referencia a lo demandado por la corte en el punto 2 de los programas de reconversión/sustitución de las actividades productivas; e) Para efectos de masificar y hacer visible la fiscalización, se diseñará e implementará, con la participación de los medios de comunicación, un observatorio de seguimiento a la gestión de implementación de la Resolución, el cual deberá estar vinculado a todas las páginas de las instituciones relacionadas con el cumplimiento de las obligaciones derivadas de la Resolución que se emita para la delimitación del páramo de Santurbán.

En relación con el control de las actividades prohibidas en las zonas de páramo, las mismas deben definirse con precisión a partir de la propuesta, de las comunidades de Pamplona, del Mapa de Gestión Integral del Territorio, producto de la concertación de la delimitación establecida en el numeral 1 de la Sentencia, en donde a nivel predial quedarían definidos los usos acordados de suelo y la firma de acuerdos de conservación con cada familia, esta información estaría contenida en un mapa predial, con el cual se tendría el inventario total de las actividades que no se pueden seguir llevando a cabo y para su aplicación efectiva se propone que en la Alcaldía de Pamplona se constituya un Sistema de Información para la Conservación y desarrollo sostenible, como los establecidos en los municipios de Cucutilla y Salazar de las Palmas, en donde se puedan hacer controles anualizados o semestrales con imágenes satelitales y el establecimiento de rutas de control y vigilancia, con el acompañamiento de la fuerza pública, el apoyo del departamento Norte de Santander y la asesoría de CORPONOR, para determinar el cumplimiento de los acuerdos de conservación y el desarrollo de actividades prohibidas como la minería legal e ilegal, la construcción de carretables y el desarrollo de actividades productivas en zonas de conservación y restauración del ecosistema de páramo y ecosistemas integrados en el Mapa de Gestión Integral; éste mecanismo funcionará de manera permanente en el municipio. Todo esto soportado en lo que la ley 99 de 1993 demanda para el municipio, el departamento, las fuerzas armadas y demás actores del SINA en el contexto municipal, incluida la Procuraduría General de la Nación.

Para qué lo proponemos: Para que efectivamente la gestión del páramo cuente con el compromiso institucional que requiere y que no se ha dado a pesar de que estos ecosistemas son de especial protección desde la Ley 99 de 1993.

Cómo proponemos que se haga: Dando cumplimiento a las obligaciones que por ley han sido entregadas a las instituciones del orden nacional, regional y local con responsabilidad en la gestión integral del páramo Jurisdicciones- Santurbán- Berlín en Pamplona.

Cómo proponemos que se cumpla: El nuevo acto administrativo debe tener un apartado que describa las acciones concretas de las instituciones en la gestión del páramo y mencionará a los entes de control como garantes de que se dé cumplimiento a las mismas. Se establecerán todos o algunos de los siguientes mecanismos para verificar el cumplimiento:

- Responsabilidades reflejadas en presupuestos institucionales.
- Informes semestrales en relación con la gestión para el manejo del páramo establecida en la resolución.
- Informes semestrales de vigilancia y control.
- Audiencias públicas anuales sobre el avance de la gestión establecida en la resolución.

3.4 Propuesta relacionada con las Directrices sobre fuentes hídricas que nacen en el páramo

Sentencia T-361 de 2017

“En cuarto lugar, se ordenará al Ministerio de Ambiente que incluya en la resolución parámetros de protección de las fuentes hídricas que se encuentran en la estrella fluvial de Santurbán. Lo anterior, en razón de que la gestión de los páramos comprende la regulación de los afluentes, debido a la importancia de ese ecosistema para producción del líquido. Al respecto, el Instituto de Investigación de Recursos Biológicos Alexander von Humboldt –IavH– señaló que:

“Los análisis desarrollados en el documento CONPES 3614 de 2009, llaman la atención sobre las medidas que deben ser tomadas para asegurar el abastecimiento hídrico del área metropolitana de Bucaramanga, lo cual en nuestro criterio, no se limita únicamente a la construcción de infraestructuras de abastecimiento sino que debe extenderse a la gestión integrada de las cuencas abastecedoras, de las cuales hace parte el páramo de Santurbán”.

En todo caso, en esa gobernanza deberá darse participación a la ciudadanía y a las organizaciones sociales interesadas, en espacios de deliberación a los que sea sensible el diseño y concepción de las medidas que se adopten.” **(Tomado del numeral 19.3 de la Sentencia T-361-17).**

Lo que proponemos: Para garantizar que las fuentes hídricas que provienen del páramo Jurisdicciones- Santurbán- Berlín y que siguen su curso en territorio del municipio de Pamplona sean adecuadamente caracterizadas, monitoreadas, gestionadas y conservadas se proponen las siguientes líneas de acción:

1. Línea de acción 1: Conservación de áreas estratégicas para el recurso hídrico

Esta línea, en especial dirigida sobre el área del Parque Natural Regional Mutiscua-Pamplona y su zona de amortiguación, contempla las acciones encaminadas a garantizar que se mantengan los servicios ecosistémicos del páramo y del bosque andino y altoandino, en específico el servicio de regulación hídrica, entendida esta como la capacidad del ecosistema de almacenar agua durante periodos húmedos para liberarla gradualmente durante los periodos de secos. Dichas acciones son:

- **Adquisición de predios:** Para esta acción es preciso que Corponor realice la priorización de los predios para la compra de acuerdo con sus características ambientales, legales y de acuerdo con la voluntad de venta de los propietarios. Aquí es necesario apoyar, desde las instancias competentes, el tema de formalización de la propiedad, como paso obligatorio a la gestión de adquisición, toda vez que en más del 65% de los predios no se tiene resuelta esta condición de formalidad legal.
- **Pago por servicios ambientales:** Corponor debe identificar las familias con potencial para ser beneficiarias de esquema de pago por servicios ambientales y

realizar la gestión de recursos financieros de los sectores público y privado con el apoyo del Ministerio de Ambiente y Desarrollo Sostenible.

- Restauración ecológica: Las actividades de restauración se realizarían en las zonas que en el mapa de gestión integral del páramo corresponde a las "Áreas de páramo para la restauración", que son aquellas que se encuentran degradadas o que han sido intervenidas aun siendo áreas de importancia ecosistémica (rondas, humedales, áreas protegidas).

2. Línea de acción 2: Gestión del conocimiento de los recursos hídricos

Esta línea comprende las acciones encaminadas a tener un conocimiento real del funcionamiento hidrológico de las cuencas cuyos drenajes surgen en el ecosistema de páramo de Santurbán, así como conocer y prever las implicaciones de la variabilidad climática sobre el recurso agua y los actuales sistemas de producción, generar conocimiento e innovaciones que le permitan a los tomadores de decisión, desde el agricultor, el empresario, hasta los líderes que dirigen las instituciones públicas, orientar las acciones e inversiones que ofrezcan mayor certidumbre en un modelo de desarrollo sostenible en el que el agua se constituye en el eje articulador del mismo. En tal sentido se propone la creación de un Centro de Investigación Regional, que diseñe un modelo operativo que permita integrar las Universidades Regionales y articular lo público, lo privado y lo comunitario hacia la promoción de un desarrollo sostenible soportado en el conocimiento orientador del mismo.

3. Línea de acción 3: Administración del recurso hídrico

Se propone, que además del tema de conocer la oferta, se necesita conocer la demanda y generar la apropiación de los entes territoriales y las comunidades en la conservación de las zonas de donde se surten de agua y velar por el manejo racional y eficiente de la misma. En este sentido, se propone, que en área del municipio de Pamplona se tenga el inventario de acueductos y sobre ellos se trabaje, bajo el liderazgo de CORPONOR, en conjunto con el municipio, el departamento Norte de Santander y las comunidades beneficiarias del recurso agua, para generar las respectivas reglamentaciones de corrientes y generar asociaciones de usuarios del agua que velen por la correcta administración del recurso otorgado y la conservación de las zonas de donde proviene el recurso hídrico.

4. Línea de acción 4: Valoración económica del agua

Se propone, teniendo como referente las fuentes hídricas que provienen de Santurbán, que desde el Ministerio de Ambiente y Desarrollo Sostenible, en alianza con el IDEAM, las Universidades de la Región, CORPONOR y la participación de las comunidades, se formulen y apliquen, sobre las cuencas de los ríos Zulia y Pamplonita, al menos 2 proyectos de valoración económica del agua, que se conviertan en el referente para el diálogo y la generación de acuerdo entre los habitantes de los centros urbanos y los grandes usuarios del agua con los habitantes localizados en estas zonas estratégicas para la provisión del

recurso hídrico, proyectando el fortalecimiento de un esquema permanente de pago por servicios ambientales como los establecidos en Costa Rica, Ecuador o Perú.

Cómo proponemos que se haga: Primero definir, una vez concertada, para cada línea propuesta, la entidad o instancia responsable y generar para ello un tiempo y un producto a manera de hoja de ruta; insumos estos que deben quedar en una matriz que contenga todos los puntos acordados y en la que se incluye además la entidad que coordina y la fiscalización respectiva

Cómo proponemos que se cumpla: Para el cumplimiento de lo anterior, estos puntos acordados y los documentos pertinentes que surjan en el proceso de concertación, deben formar parte integral de la resolución con los detalles que se requieran para poderlos concretar en desarrollo de la aplicación de la nueva resolución para el páramo de Santurbán.

3.5 Propuesta relacionada con la Creación de una instancia de Coordinación

Sentencia T-361 de 2017

“En quinto lugar, en la resolución de delimitación del Páramo de Santurbán, el MADS creará una instancia de coordinación permanente entre autoridades públicas y asociaciones que poseen intereses convergentes en la administración de los recursos del nicho enunciado. El espacio debe promover una colaboración entre las entidades para desarrollar los contenidos fijados en la resolución de delimitación. Esa medida se adoptará con el objetivo de que la gestión ambiental sea integral en la zona y se resuelva la desarticulación entre autoridades públicas para ejercer una gobernanza eficiente. Es importante aclarar que en esa tarea deberá darse participación a la ciudadanía y a las organizaciones sociales interesadas, en espacios de deliberación a los que sea sensible el diseño y concepción de las medidas que se adopten.

La Sala Octava de Revisión evidencia que éste juez se encuentra obligado a precisar un tipo de pauta que resuelva el problema de administración que existe sobre el Páramo de Santurbán, toda vez que debe corregir la desarticulación que existe entre las entidades del Estado para gestionar el Páramo de Santurbán. Ese enfoque es necesario, porque, en la región objeto de gobernanza ambiental confluyen las competencias de la Nación, dos departamentos, treinta municipios y dos corporaciones autónomas regionales. El Instituto de Investigación de Recursos Biológicos Alexander von Humboldt –IAVH– aseveró que:

“Fueron escasas las conexiones a nivel local o regional entre las dos autoridades ambientales regionales; la mayoría de vínculos entre ellas se dio a través de instancias nacionales (MADS, Contraloría, Procuraduría, Instituto Humboldt, Comisión V del Senado, por ejemplo). Esta desarticulación alerta sobre un desacoplamiento entre el ecosistema y la estructura institucional, con las implicaciones que esto puede traer para la gestión del complejo como una unidad”. (Tomado del numeral 19.3 de la Sentencia T-361-17).

Lo que proponemos: Primero, es importante resaltar que la Ley 99 de 1993, ya tenía previsto el tema de la convergencia y articulación dirigida a una gestión ambiental de compromisos y acciones colectivas, cuando crea el Sistema Nacional Ambiental - SINA-

como el conjunto de orientaciones, normas actividades, recursos, programas e instituciones que permiten la puesta en marcha de los principios generales ambientales orientados hacia el desarrollo sostenible.

El SINA propone integrar a los diferentes actores públicos, sociales y privados con responsabilidades explícitas en el tema ambiental con el fin de promover un modelo de desarrollo sostenible, a través de un manejo ambiental descentralizado, democrático y participativo.

De manera que lo que proponemos es poner en funcionamiento ese SINA que demanda la ley hace 25 años, en el contexto del páramo de Santurbán y los acuerdos que se deriven de su delimitación. En tal sentido, es claro que la coordinación del SINA en la jurisdicción del departamento Norte de Santander, le corresponde a CORPONOR y que su materialización se evidencia, aunque aún no se ha comprendido su verdadera razón de ser, en el Consejo Directivo de CORPONOR, cuyos miembros reflejan la reunión de la institucionalidad pública regional y nacional, los sectores de la producción, las organizaciones sociales y las comunidades indígenas existentes en el Norte de Santander. Sobre ese marco legal del SINA, se propone la siguiente estructura de Coordinación Permanente:

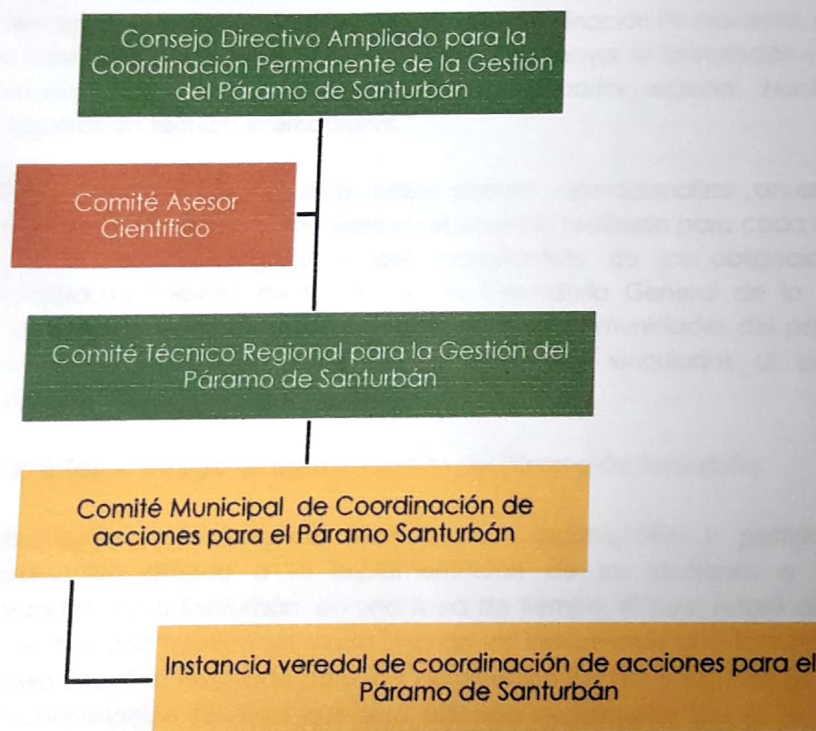


Figura 3. Estructura de Coordinación Permanente

5. Consejo Directivo de Corponor Ampliado para la Coordinación Permanente de la Gestión del Páramo de Santurbán :

En consecuencia con la gráfica de la estructura anterior propuesta, el Consejo Directivo de CORPONOR Ampliado para la Coordinación Permanente del proceso de implementación y desarrollo de las acciones concertadas en la Resolución para la delimitación del páramo de Santurbán, es el máximo órgano de coordinación y articulación y estará conformado, además de los miembros del Consejo Directivo definidos en la ley 99 de 1993, por las demás entidades del SINA, con obligaciones en la integralidad que demanda el manejo de los diferentes componentes que requiere el manejo de las áreas delimitadas de páramos. Para hacer vinculante la participación interinstitucional y social, en esta estructura organizativa, el Consejo Directivo de CORPONOR, bajo el liderazgo del Ministerio de ambiente y Desarrollo Sostenible generará una reglamentación específica para el funcionamiento de este Consejo Directivo Ampliado, creado para la Coordinación Permanente del proceso de implementación de las acciones e inversiones concertadas para el páramo de Santurbán.

Tendrá como mínimo las funciones de: a) Darse su propio reglamento; b) Respaldar legal, técnica, logística y financieramente los requerimientos que demande el proceso para la aplicación de las acciones e inversiones acordadas; c) Delegar los miembros del Comité Técnico Regional de Coordinación Permanente, previstos en la estructura de coordinación permanente; d) Apoyar la formulación y gestión de proyectos asociados al proceso en los escenarios regional, Nacional y de cooperación técnica internacional.

Dicha estructura organizativa debe permitir operacionalizar anualmente las acciones e inversiones contenidas en el acuerdo realizado para cada municipio y debe incluir, como garantes del cumplimiento de las obligaciones, a la Procuraduría General de la Nación, la Contraloría General de la Nación, la Defensoría del Pueblo, los representantes de las comunidades del páramo y las organizaciones sociales de los centros urbanos vinculados al proceso de conservación del páramo de Santurbán.

6. Comité Técnico Regional para la Gestión del Páramo de Santurbán:

Corresponde a la instancia técnica de organización y gestión para la coordinación dirigida a la implementación de las acciones e inversiones acordadas para Santurbán, en una línea de tiempo, el cual estará conformado por un delegado técnico de cada una de las instituciones que forman parte del Consejo Directivo Ampliado para la Coordinación Permanente. Este grupo tendrá una Coordinación General que será ejercida inicialmente por el delegado de CORPONOR. Podrán formar de este Grupo todas las personas o instituciones interesadas en apoyar y participar en el proceso dirigido a la implementación de acciones e inversiones para la conservación y el manejo sostenible del páramo de Santurbán.

Dentro de las funciones de este comité, como mínimo estarán: a) Definir, concertadamente, para cada vigencia fiscal, las acciones y proyectos derivados

del cumplimiento de los puntos acordados en la línea del tiempo estipulado; b) Presentar, ante el Consejo Directivo Ampliado, la financiación de las acciones y proyectos definidos para la respectiva vigencia fiscal; c) Sugerir los mecanismos respectivos para la ejecución de las inversiones que demandan los proyectos aprobados; d) Promover la organización interna y darse su propio reglamento, para el cumplimiento de sus funciones; e) Realizar la coordinación de las acciones con cada uno de los Comités Municipales de Coordinación f) Diseñar y aplicar un mecanismo para la evaluación y el seguimiento anual en el cumplimiento de las acciones e inversiones realizadas; g) Asistir a las reuniones periódicas, las cuales se convocarán por intermedio de la Coordinación General del Grupo; h) Llevar una memoria del proceso a través de la Coordinación General del grupo; i) Mantener informado al Consejo Directivo Ampliado de los avances del proceso; j) Sistematizar la experiencia del proceso.

7. Comité Municipal de Coordinación de Acciones para el Páramo de Santurbán:

Corresponden al grupo de personas e instancias que se organizan a nivel municipal para participar en la coordinación de las acciones e inversiones por las que deben responder las diferentes instituciones y que le corresponden al Municipio, en el marco de los acuerdos para la gestión integral en el proceso de delimitación del páramo de Santurbán y quienes coordinarán la ejecución directa de las diferentes líneas de acción acordadas en una línea de tiempo. Formarán parte, como mínimo, de este Comité, El Alcalde o su delegado, el Presidente del Concejo Municipal; el Personero Municipal; los miembros del Comité de Educación Ambiental (CEAM) y los presidentes de las Juntas de Acción Comunal cobijadas por el área delimitada concertada en la nueva Resolución de delimitación.

El liderazgo para su conformación estará en cabeza del Alcalde Municipal y una vez conformado, mediante acta de constitución, el respectivo comité se dará su propio reglamento en el que mínimamente deben establecer sus funciones, la periodicidad de sus reuniones y demás aspectos inherentes a la función de coordinación local del proceso.

8. Instancia veredal de Coordinación de Acciones para el Páramo de Santurbán:

Corresponde a la Junta de Acción Comunal de cada una de las veredas cobijadas por la delimitación y sujetas de las acciones e inversiones concertadas para el páramo de Santurbán y sus ecosistemas conexos. La JAC correspondiente, en el marco de sus Comité, generará su propia organización para realizar el proceso de coordinación con las instancias del nivel municipal y regional definidas en la presente estructura de Coordinación Permanente.

9. Comité Asesor Científico:

Corresponde a una instancia de asesoría en el tema de gestión del conocimiento, investigación básica y aplicada, desarrollo y aplicaciones tecnológicas e innovaciones, que se precisen realizar en el proceso para el desarrollo sostenible

del páramo de Santurbán y sus ecosistemas conexos. Estará conformado, inicialmente, el Instituto Alexander Von Humboldt (IAvH), el IDEAM, las Universidades públicas Regionales (Universidad de Pamplona y Universidad Francisco de Paula Santander) y en la medida de su conformación y desarrollo podrá ampliar su constitución con otras instituciones de los órdenes Regionales o Nacionales de carácter público o privado. La reglamentación de su funcionamiento se hará al interior del propio Comité Asesor Científico y para ello la Coordinación General del Grupo Técnico Regional citará a reunión inicial para su conformación y reglamentación de operación dentro de la presente estructura organizativa.

Para qué lo proponemos: Para garantizar que las acciones concertadas durante el proceso de delimitación del páramo realizado en cumplimiento de la Sentencia T-361 de 2017 sean efectivamente cumplidas mediante la operación de una estructura que involucra las instituciones de los niveles nacional, regional y local con responsabilidades en la gestión del páramo.

Cómo proponemos que se cumpla: Para este y los demás puntos de concertación, se propone generar hojas de ruta, en cabeza de un (os) responsable (s) en donde se detallen los pasos a seguir, los tiempos y los indicadores objetivamente verificables relacionados con los resultados definidos en cada hoja de ruta sobre el respectivo punto concertado, de manera que se facilite su implementación.

3.6 Propuesta sobre un Modelo de Financiación para la protección integral y sostenible del páramo de Santurbán

Sentencia T-361 de 2017

“En sexto lugar, se dispondrá configurar un modelo de financiación que facilite la articulación de aportes y obtención de recursos que provengan de diferentes agentes públicos y/o privados con el objeto de lograr la sostenibilidad económica de la gestión ambiental del Páramo de Santurbán. Por ejemplo, el MADS podría adoptar incentivos de conservación ambiental como la promoción del ecoturismo, sistemas productivos sostenibles –biocomercio- o pago por servicio ambiental. La configuración de un esquema económico permitirá que se implementen de forma rápida los programas de sustitución y reconversión de actividades, al igual que se mejoren los servicios ambientales que ofrece el páramo.” **(Tomado del numeral 19.3 de la Sentencia T-361-17).**

Lo que proponemos: Antes de configurar un modelo o esquema económico, es preciso, precisar las fuentes y con ellas estimar el volumen anual de recursos y su cobertura en el tiempo para lograr un alto impacto, cuando es evidente, como lo confirma la información de la Corte Constitucional en la Sentencia T-361 de 2017 y su decisión de los puntos a que obliga a las instituciones para concertación con las comunidades que establece:

Sentencia T-361 de 2017

“19.3. Adicionalmente, el acto administrativo deberá abordar algunos aspectos con el fin de gestionar de manera integral el Páramo de Santurbán. Ello implica que en el proceso deliberativo se aborden ciertos temas de debate. La delimitación de esas materias es la concreción de la obligación que tiene el juez de tutela de dictar remedios judiciales efectivos para garantizar una adecuada participación (Supra 13.5). En las Sentencias T-135 de 2013, T-294 de 2014, T-660 de 2015 y SU-133 de 2017, la Corte identificó temas que debían ser abordados en el procedimiento de diálogo, los cuales tienen la finalidad de garantizar los contenidos mínimos de la participación ambiental y la materialización de una intervención ciudadana acorde con la Constitución. Nótese que los parámetros que se señalarán se identifican con tópicos ineludibles que deben tratados por la comunidad y no con decisiones sustantivas que borren la posibilidad de deliberación de los actores sociales e institucionales.

Además, tales medidas y pautas son necesarias debido al estado en que se encuentra la política pública de protección de páramo, por lo que se pretende que la presente decisión permita avanzar en esa tarea en el ecosistema de Santurbán. En informe de la Contraloría General de la República presentado al Congreso, el ente fiscal señaló que dicha gestión administrativa tiene déficit en su implementación, problemas en la formulación de diseño de estrategia global, ausencia de indicadores para el seguimiento y monitoreo de las regulaciones, así como precariedad de asignación de recursos destinados al manejo de las áreas protegidas, por ejemplo en la adquisición de terrenos, en el desmantelamiento, eliminación y reconversión de actividades económicas y productivas.”

Por lo anterior, se puede afirmar que existe un gran pasivo, de la institucionalidad pública, en las acciones e inversiones que no se han realizado por parte de los actores del SINA en estos 25 años de su existencia, de manera que la precariedad en la asignación de recursos, que se suma a las condiciones críticas relacionadas con los efectos del cambio climático, es un tema a subsanar mediante los acuerdos a concertar en la presente propuesta y que se relacionan en la matriz de puntos a acordar en materia de fuentes de financiación que se presenta más adelante.

En consecuencia nuestra propuesta abarca tres acciones:

1. Estimar cuantos recursos se pueden disponer en realidad, para hacer posible el cumplimiento de los acuerdos y para ello es obligatorio que se acuerden los compromisos a partir de la matriz que proponemos para la discusión y aprobación.
2. Una vez concertada la posibilidad de compromisos reales de las fuentes de recursos propuestas en la matriz, estimar el volumen de recursos para los próximos 15 o 20 años y establecer un plan presupuestal anualizado, con base en las prioridades que demanda el proceso para la conservación de los servicios ecosistémicos del páramo y sus ecosistemas vecinos, en armonía con una producción agropecuaria funcionalmente vinculada a la conservación.
3. De darse los dos puntos anteriores, configurar un esquema económico que permita una aplicación rápida, efectiva y transparente de los recursos para atender las demandas concertadas, en armonía con los mecanismos de

Coordinación y Fiscalización, propuestos en el presente documento. En tal sentido se propone el siguiente modelo de financiación que facilite la articulación de aportes y la obtención de recursos de diferentes fuentes (Públicos, privados, de proyectos) para lograr una sostenibilidad económica robusta en al menos los siguientes 20 años.

Fuentes de Ingresos	Fuentes de Ingresos	Fuentes de Ingresos	Fuentes de Ingresos
<p>Alta en ingresos y gastos para el desarrollo en el sector público, privado y social.</p>	<p>Alta en ingresos y gastos para el desarrollo en el sector público, privado y social.</p>	<p>Alta en ingresos y gastos para el desarrollo en el sector público, privado y social.</p>	<p>Alta en ingresos y gastos para el desarrollo en el sector público, privado y social.</p>
<p>Alta en ingresos y gastos para el desarrollo en el sector público, privado y social.</p>	<p>Alta en ingresos y gastos para el desarrollo en el sector público, privado y social.</p>	<p>Alta en ingresos y gastos para el desarrollo en el sector público, privado y social.</p>	<p>Alta en ingresos y gastos para el desarrollo en el sector público, privado y social.</p>
<p>Alta en ingresos y gastos para el desarrollo en el sector público, privado y social.</p>	<p>Alta en ingresos y gastos para el desarrollo en el sector público, privado y social.</p>	<p>Alta en ingresos y gastos para el desarrollo en el sector público, privado y social.</p>	<p>Alta en ingresos y gastos para el desarrollo en el sector público, privado y social.</p>

Matriz de concertación sobre montos, tiempos, porcentajes y destinación de fuentes de financiación establecidas en la ley

Entidad/proyecto	Fuente de recursos	Propuesta a concertar	Requerimientos o pasos para su aplicación
ONGs y comunidades Campesinas y Urbanas vinculadas y comprometidas en el marco de la Sentencia T-361 de 2017	Aportes propios y gestión para financiación en el orden Regional, Nacional e Internacional	Formular y gestionar proyectos dirigidos a la conservación del páramo de Santurbán y sus ecosistemas vecinos y generar un manifiesto de los compromisos de participación en cada uno de los puntos acordados de la Sentencia.	Generar a nivel municipal y desde los espacios de Coordinación Permanente Local y la Fiscalización de la gestión, en el nivel local, documento a manera de hoja de ruta, para el cumplimiento de esta propuesta.
Departamento de Norte Santander, municipios de Cúcuta y el área Metropolitana, municipios localizados en Santurbán y en las cuencas de los ríos Zulia y Pamplonita vinculados en la Sentencia T-361 de 2017	Aportes del 1% de los Ingresos corrientes que demanda el artículo 111 de la ley 99 de 1993 modificado por el decreto 953 de 2013 y modificaciones subsiguientes. La norma establece la inversión de no menos del 1% del total de los ingresos corrientes, no obstante, actualmente casi ninguna alcaldía aplica un monto superior al 1% y además se calcula sobre los recursos de libre destinación, cuando la norma establece que debe hacerse del total de los ingresos corrientes Recursos del Fondo Nacional de Regalías	Primero: que el cálculo de los recursos provenientes de esta fuente se hagan del total de los ingresos corrientes y no de los de libre destinación. Segundo: que para el período de las 4 administraciones siguientes (16 años) de los entes territoriales, o sea 16 años seguidos, se eleve este monto a un 2% y que su cálculo se haga como lo demanda la norma del total de los ingresos corrientes Tercero: Que la prioridad en la inversión sea el resultado concertado con las comunidades, el municipio, la Autoridad ambiental y en las zonas estratégicas donde nacen las más importantes fuentes de agua del páramo de Santurbán, que corresponden a los municipios donde se localizan los cuatro (4) Parques Naturales Regionales que se localizan en el páramo de Santurbán y sus ecosistemas conexos.	Que los Consejos Municipales y la Asamblea del departamento Norte de Santander, generen los acuerdos y la ordenanza que permita aprobar esta decisión. En cuanto a la gestión de proyectos con recurso de regalías, se requiere el compromiso de viabilizar esta propuesta, en el marco de espacio de concertación, y seguidamente establecer una hoja de ruta para darle el respectivo cumplimiento.

Entidad/proyecto	Fuente de recursos	Propuesta a conceitar	Requerimientos o pasos para su aplicación
		Además que bajo el liderazgo del señor gobernador del Norte de Santander, se formulen, gestionen e implementen proyectos viables de ser financiados por el Fondo Nacional de Regalías, dirigidos al cumplimiento de los acuerdos de Santurbán y la conservación, conocimiento y desarrollo integral y sostenible de las cuencas hidrográficas de los ríos Zulia y Pamplonita.	
Municipios de la Cuenca del Río Zulia, incluido Cúcuta, Villa del Rosario y Puerto Santander	Proponer, por iniciativa de los respectivos alcaldes, un aumento del 1,5 por mil al 2,0 por mil de la sobretasa definida en el artículo 44 de la ley 99 de 1993, con destino específico a las acciones integrales de adquisición de predios, pago por servicios ambientales y manejo de las áreas estratégicas para la provisión y regulación del agua en las cuencas de los ríos Zulia y Pamplonita	Este aumento del 0,5 % que se fija anualmente por el Concejo municipal a iniciativa del respectivo alcalde, significa para el caso de los municipios de la cuenca, un valor anual cercano a los 5.000 millones de pesos anuales y ofrecería una importante suma, con la cual se podría obtener resultados de alto impacto y cobertura en esta materia y conservar así un caudal base para la cuenca.	Que los Alcaldes, con la asesoría de CORPONOR, presenten la iniciativa ante sus respectivos Concejos Municipales y que exista la voluntad política de los honorables Concejales para darle su aprobación y así garantizar a perpetuidad los recursos para la administración y manejo de las áreas estratégicas para mantener la oferta de agua para las actuales y futuras generaciones
CORPONOR	Transferencias del sector eléctrico: Recursos de TERMOTASAJERO	Que el Consejo Directivo apruebe un presupuesto específico, por un periodo de 4 administraciones, de las transferencias de Termotasajero y proyectar un crédito para incrementar la inversión dirigida a la compra de predios en el área, soportando el pago con los ingresos futuros que se derivarían de la nueva generación de energía de TERMOTASAJERO II que ya entró en operación con un nuevo recurso por mayor generación de energía.	Que el director general de CORPONOR presente la propuesta al Consejo Directivo de la Corporación o en su defecto cualquiera de los miembros que constituye el mismo, en especial el Ministerio de Ambiente y Desarrollo Sostenible, para su aprobación.

Entidad/proyecto	Fuente de recursos	Propuesta a concertar	Requerimientos o pasos para su aplicación
CORPONOR- Ministerio de Ambiente y Desarrollo Sostenible MADS-Agencia Nacional de Licencias Ambientales- ANLA-Titulares de licencias ambientales con obligaciones de compensación	Obligaciones de carácter ambiental, especialmente las compensaciones de los titulares de actividades y proyectos que requieren licenciamiento de carácter ambiental	Que CORPONOR, con el acompañamiento y respaldo del MADS, la ANLA y los titulares de las licencias, estructure y gestione una propuesta de consolidar y dirigir esta inversión para generar un impacto y cobertura en el área del páramo de Santurbán y sus ecosistemas conexos, con especial énfasis en proteger el servicio ecosistémico de provisión de agua y la diversidad biológica	<p>Primero: Consolidar la información de potenciales actividades y proyectos con obligaciones de compensación.</p> <p>Segundo: Estructurar propuesta preliminar de dirigir las inversiones de compensación hacia el cumplimiento de los acuerdos de Santurbán.</p> <p>Tercero: Realizar gestión para aprobación e implementación de la propuesta.</p>
Proyecto Acueducto Metropolitano	Inversión del 1% (Parágrafo 1 del artículo 43 de la ley 99 de 1993) e inversiones de compensación por pérdida de biodiversidad.	Aunque no requiere licencia ambiental, la responsabilidad con la protección de la cuenca generadora del recurso agua no debe evadirse. Esta cifra estaría por el orden de los \$ 3.000 millones de pesos, que se sumaría a la obligación de compensación por pérdida de biodiversidad asociada a las actividades de construcción de la obra lineal.	<p>Primero: que este espacio de concertación se defina la viabilidad de la propuesta o el acuerdo a que se llegue.</p> <p>Segundo: bajo el liderazgo de CORPONOR y con la participación del ejecutor del proyecto y la participación social, acordar las líneas de acción que se financiarían con estos recursos.</p> <p>Tercero: definir, por parte del ejecutor, el plan de inversión respectivo</p>
TERMOTASAJERO-Proyecto	Inversión del 1% (Parágrafo 1 del artículo 43 de la ley 99	El proyecto se localiza sobre la cuenca hidrográfica y no utiliza nuevo caudal pero	Primero: Viabilizar la propuesta en el escenario de

Entidad/proyecto	Fuente de recursos	Propuesta a concertar	Requerimientos o pasos para su aplicación
TERMOTASAJERO II	de 1993); Mecanismo de deducciones tributarias (decreto 3172 de 2003); Recurso de compensaciones de carácter ambiental; Recursos por Responsabilidad Social Empresarial (RSE) o donaciones o por iniciativa propia.	<p>igual se debe extender la responsabilidad con la cuenca aportante y las comunidades de la parte alta de la misma.</p> <p>En tal sentido la propuesta va dirigida a que TERMOTASAJERO genere el compromiso, por al menos 15 años de unos aportes dirigidos a la implementación de infraestructura verde (compra de predios, revegetalización, sistemas de agroforestería, reservorios etc.), y mejoramiento de las condiciones socioeconómicas de las familias del páramo y los ecosistemas vecinos, usando inversiones en el tema ambiental, incluidas las compensaciones, y de RES, deducibles tributariamente.</p> <p>Además, por el uso del carbón para la generación de energía, se puede trabajar el tema de secuestro de carbono que tiene la aplicación de medidas de infraestructura verde como medida compensatoria de la huella de carbono atribuida a la empresa.</p>	<p>concertación previsto en la Sentencia T-361 de 2017.</p> <p>Segundo: Generar una hoja de ruta para la implementación de las propuestas con esta fuente de financiación.</p>
ECOPETROL	Para darle cumplimiento a los proyectos potencialmente financiados con recursos voluntarios de ECOPETROL, en cumplimiento de la Meta 11: Para el 2020, al menos el 17 % de las zonas terrestres y aguas continentales y el 10% de las zonas marinas y costeras, se conservan por medio de sistemas de áreas protegidas. Esta meta	Que ECOPETROL, junto con CORPONOR, como autoridad ambiental puedan estudiar esta posibilidad en un plazo no superior al 31 de marzo del 2019 y ofrezcan una respuesta concreta a la comunidad del páramo representada en el mecanismo de fiscalización a nivel regional.	<p>Primero: definir en el espacio de concertación la viabilidad de la propuesta.</p> <p>Segundo: Generar una hoja de ruta para la implementación de las propuestas con esta fuente de financiación.</p>

Entidad/proyecto	Fuente de recursos	Propuesta a concertar	Requerimientos o pasos para su aplicación
	<p>Corporativa se realiza en apoyo a la meta del Plan Nacional de desarrollo 2010-2014 dirigida a incorporar 3 millones de nuevas ha al Sistema Nacional de Áreas Protegidas.</p> <p>Además la posibilidad de realizar inversiones en el tema ambiental y de RES deducibles tributariamente. (Decreto 3172 de 2003)</p>		
EIS-Aguas Kpital	<p>Mecanismo de deducciones tributarias (Decreto 3172 de 2003); Recursos por Responsabilidad Social Empresarial (RSE); compensaciones de carácter ambiental; Modificaciones al contrato; o donaciones o por iniciativa propia.</p>	<p>Que para un período de 15 años, pueda apostarle a una buena inversión utilizando el mecanismo de deducciones tributarias (Decreto 3172 de 2003), o recursos de responsabilidad social empresarial y donaciones.</p> <p>Se propone además revisar el actual contrato de manera que se genere la obligación de hacer inversiones para la compra de predios y el ulterior manejo de las áreas estratégicas para mantener la oferta de agua, pues la sustentabilidad de la empresa de acueducto depende de la oferta regular de agua y del estado de sedimentación de la misma.</p> <p>Constituir desde Aguas Kpital, una o más empresa envasadora de agua cuyas utilidades sean dirigidas a la protección de las fuentes productoras de agua y generar un trabajo de sensibilización para que los consumidores respaldemos este producto por su compromiso ambiental.</p>	<p>Primero: Viabilizar la propuesta en el escenario de concertación previsto en la Sentencia T-361 de 2017.</p> <p>Segundo: Generar una hoja de ruta para la implementación de las propuestas con esta fuente de financiación.</p>

Entidad/proyecto	Fuente de recursos	Propuesta a concertar	Requerimientos o pasos para su aplicación
		Las empresas de agua, podría ser localizada en los municipios de Cucutilla y Salazar de las Palmas, inicialmente, con el agua proveniente de la zona del PNR Santurbán-Salazar y del PNR Sisavita y la comercialización podría formar parte de un segmento de las ventas de empresas como Postobón, Bavaria y CocaCola, entre otras.	
CENS-EPM	Explorar posibilidad de realizar inversiones en el tema ambiental y de RES deducibles tributariamente. (Decreto 3172 de 2003). Y darle seguimiento a la financiación y apoyo a las comunidades campesinas de los municipios de Cucutilla y Salazar de las Palmas, mediante el programa BanCo2	Participar en esta bolsa inicial para la compra de predios de los PNR y el pago por servicios ambientales en sus zonas amortiguadoras, mediante la estrategia BanCo2	Primero: Viabilizar la propuesta en el escenario de concertación previsto en la Sentencia T-361 de 2017. Segundo: Generar una hoja de ruta para la implementación de las propuestas con esta fuente de financiación.
ASOZULIA	Es el mayor usuario del agua de la cuenca del Río Zulia y podría hacer aportes en el tema de compra de predios, utilizando el mecanismo de deducciones tributarias (decreto 3172 de 2003) o voluntariamente por aporte de sus más de 2.900 productores de arroz.	Definir, por un período de al menos 10 años, un recurso anual específico para infraestructura verde (compra de predios, revegetalización, sistemas de agroforestería, etc.), con un estimado de 100 mil pesos por usuario, con el incremento del IPC, se permitiría obtener cerca de 3.000 millones de pesos para ser invertidos durante esos 10 años..	Primero: Viabilizar la propuesta en el escenario de concertación previsto en la Sentencia T-361 de 2017. Segundo: Generar una hoja de ruta para la implementación de las propuestas con esta fuente de financiación.
BAVARIA-POSTOBÓN-COCA COLA	Mecanismo de deducciones tributarias (decreto 3172 de 2003); Recursos por	Que para un período de 15 años, pueda apostarle a una buena inversión utilizando el mecanismo de deducciones tributarias	Primero: Viabilizar la propuesta en el escenario de concertación previsto en la

Entidad/proyecto	Fuente de recursos	Propuesta a concertar	Requerimientos o pasos para su aplicación
	Responsabilidad Empresarial (RSE) o donaciones o por iniciativa propia.	(Decreto 3172 de 2003), o recursos de responsabilidad social empresarial y donaciones, o creando un mecanismo de aporte por consumo, así como lo hacen otras empresas (Por ejemplo, POSTOBÓN, con Agua Brisa al sector educativo)	Sentencia T-361 de 2017. Segundo: Generar una hoja de ruta para la implementación de las propuestas con esta fuente de financiación.
BANCOLOMBIA y otras entidades financieras	Mecanismo de deducciones tributarias (Decreto 3172 de 2003); Recursos por Responsabilidad Social Empresarial (RSE) o donaciones o por iniciativa propia.	Igual, solicitarle un aporte dirigido a la implementación de infraestructura verde (compra de predios, revegetalización, sistemas de agroforestería, reservorios etc.), y mejoramiento de las condiciones socioeconómicas de las familias del páramo, por un período de 15 años usando inversiones en medio ambiente, de RES y donaciones, todas deducibles tributariamente. (Decreto 3172 de 2003)	Primero: Viabilizar la propuesta en el escenario de concertación previsto en la Sentencia T-361 de 2017. Segundo: Generar una hoja de ruta para la implementación de las propuestas con esta fuente de financiación.
Gremio del Carbón	Uso de recursos de compensaciones de carácter ambiental; Mecanismo de deducciones tributarias (Decreto 3172 de 2003); Recursos por Responsabilidad Social Empresarial (RSE) o donaciones; o por iniciativa propia.	Que el gremio genere el compromiso, por al menos 10 años de unos aportes dirigidos a la implementación de infraestructura verde (compra de predios, revegetalización, sistemas de agroforestería, reservorios etc.), y mejoramiento de las condiciones socioeconómicas de las familias del páramo, usando inversiones en el tema ambiental, incluidas las compensaciones, y de RES, deducibles tributariamente. Además se pueden trabajar, esas inversiones, en el tema de secuestro de carbono como medida compensatoria de la huella de carbono atribuida a las empresas dedicadas a la explotación de carbón.	Primero: Viabilizar la propuesta en el escenario de concertación previsto en la Sentencia T-361 de 2017. Segundo: Generar una hoja de ruta para la implementación de las propuestas con esta fuente de financiación.
Gremio de la Arcilla	Uso de recursos de compensaciones de	Que el gremio genere el compromiso, por al menos 10 años, de unos aportes dirigidos a la	Primero: Viabilizar la propuesta en el escenario de

Entidad/proyecto	Fuente de recursos	Propuesta a concertar	Requerimientos o pasos para su aplicación
	<p>carácter ambiental; Mecanismo de deducciones tributarias (decreto 3172 de 2003); Recursos por Responsabilidad Social Empresarial (RSE) o donaciones; o por iniciativa propia.</p>	<p>implementación de infraestructura verde (compra de predios, revegetalización, sistemas de agroforestería, reservorios etc.), y mejoramiento de las condiciones socioeconómicas de las familias del páramo, usando inversiones en el tema ambiental, incluidas las compensaciones, y de RES, deducibles tributariamente,</p> <p>Además se pueden trabajar esas inversiones en el tema de secuestro de carbono como medida compensatoria de la huella de carbono atribuida a las empresas dedicadas a esta explotación.</p>	<p>concertación previsto en la Sentencia T-361 de 2017.</p> <p>Segundo: Generar una hoja de ruta para la implementación de las propuestas con esta fuente de financiación.</p>
Cámara de Comercio Cúcuta	<p>Mecanismo de deducciones tributarias (decreto 3172 de 2003); Recursos por Responsabilidad Social Empresarial (RSE) o donaciones o por iniciativa propia.</p>	<p>Que para un período de 15 años, pueda apostarle a una buena inversión utilizando el mecanismo de las fuentes de recursos relacionadas, dirigidas a las acciones concertadas para la conservación integral del páramo de Santurbán y sus sistemas conexos.</p>	<p>Primero: Viabilizar la propuesta en el escenario de concertación previsto en la Sentencia T-361 de 2017.</p> <p>Segundo: Generar una hoja de ruta para la implementación de las propuestas con esta fuente de financiación.</p>
HOMECENTER y otros grandes almacenes y grandes Centros Comerciales	<p>Mecanismo de deducciones tributarias (decreto 3172 de 2003); Recursos por Responsabilidad Social Empresarial (RSE) o donaciones o por iniciativa propia.</p>	<p>Que el grueso de este sector comercial unido, genere el compromiso, por al menos 10 años, de unos aportes dirigidos a la implementación de infraestructura verde (compra de predios, revegetalización, sistemas de agroforestería, reservorios etc.), y mejoramiento de las condiciones socioeconómicas de las familias del páramo, usando inversiones con las fuentes de recursos referidas.</p>	<p>Primero: Viabilizar la propuesta en el escenario de concertación previsto en la Sentencia T-361 de 2017.</p> <p>Segundo: Generar una hoja de ruta para la implementación de las propuestas con esta fuente de financiación.</p>

Entidad/proyecto	Fuente de recursos	Propuesta a concertar	Requerimientos o pasos para su aplicación
FENALCO	Mecanismo de deducciones tributarias (decreto 3172 de 2003); Recursos por Responsabilidad Social Empresarial (RSE) o donaciones o por iniciativa propia.	Que para un período de 15 años, pueda apostarle a una buena inversión utilizando el mecanismo de las fuentes de recursos relacionadas, dirigidas a las acciones concertadas para la conservación integral del páramo de Santurbán y sus sistemas conexos.	
Empresa de Telefonía (CLARO, MOVISTAR, TIGO) y de transporte de energía (ISA) y usuarios	Mecanismo de deducciones tributarias (decreto 3172 de 2003); Recursos por Responsabilidad Social Empresarial (RSE) o donaciones o por iniciativa propia.	<p>Las mismas usan las zona de páramo y la alta montaña para establecer sus antenas y en el caso de ISA, sus tendidos eléctricos. Estudiar la posibilidad de puede llegar a un acuerdo voluntario, que incluso incluya a los usuarios, de manera que mostremos la solidaridad, regalando, el usuario de la región y la empresa, un minuto, cada uno a la semana, dirigido a la compra de predios por un período de un año.</p> <p>Además que para un período de 15 años, pueda apostarle a una buena inversión utilizando el mecanismo de las fuentes de recursos relacionadas, dirigidas a las acciones concertadas para la conservación integral del páramo de Santurbán y sus sistemas conexos.</p>	<p>Primero: Viabilizar la propuesta en el escenario de concertación previsto en la Sentencia T-361 de 2017.</p> <p>Segundo: Generar una hoja de ruta para la implementación de las propuestas con esta fuente de financiación.</p>
Alianza Biocuenca: conformada por la instituciones pública y la Fundación que agrupa a empresas de carácter regional	Mecanismo de deducciones tributarias (decreto 3172 de 2003); Recursos por Responsabilidad Social Empresarial (RSE); Donaciones; Por iniciativa propia; Por cooperación técnica Internacional	Que en el marco de la Alianza, y teniendo como garante el comité regional de fiscalización propuesto, se generen los acuerdos, desde cada sector y entre sectores (Público, productivo o proyecto específico), para la definición y articulación de las diferentes fuentes de financiación de inversiones dirigidas al cumplimiento de los puntos acordados en cumplimiento de la	<p>Primero: Viabilizar la propuesta en el escenario de concertación previsto en la Sentencia T-361 de 2017.</p> <p>Segundo: Generar una hoja de ruta para la implementación de las propuestas con esta fuente de financiación.</p>

Entidad/proyecto	Fuente de recursos	Propuesta a concertar	Requerimientos o pasos para su aplicación
<p>Y Nacional</p> <p>Gobernador de Norte Santander, Alcalde de Cúcuta, Director General de CORPONOR y parlamentarios del Norte de Santander</p>	<p>Recursos de deducción tributaria de personas naturales y jurídicas por inversiones en control y mejoramiento del ambiente, definidas en el decreto 3172 del 2003.</p>	<p>Sentencia T-361 de 2017</p> <p>Estructurar y gestionar la modificación del artículo 3 del decreto 3172 de 20013, o en su defecto gestionar la inclusión de esta medida normativa en el estatuto tributario, incluyendo como inversiones deducibles, el pago por servicios ambientales y adicionando que para el caso de las inversiones en compra de predios y pago por servicios ambientales, al valor de la inversión respectiva, se le adicionará la valoración económica estimada de los servicios ambientales asociados al recurso hídrico, que determine la respectiva autoridad ambiental y para efectos del derecho de deducción, la inversión correspondiente a los rubros mencionados, una vez adicionada la valoración económica estimada de los servicios ambientales asociados al recurso hídrico, no podrá superar el 200 % del valor invertido. Esta modificación, estimulará la inversión de los particulares en la compra de predios y el pago por servicios ambientales y le permitirá a las Corporaciones, realizar gestión permanente con el sector privado para acceder a la aplicación de esta deducción que se convierte en una inversión concreta y efectiva, en un mecanismo de imagen para hacer visible su responsabilidad social y ambiental y en un negocio rentable para las empresas. (Anexo a esta la propuesta, la cual se gestionó por el Director General de CORPONOR, ante el Ministro de Ambiente y Desarrollo Sostenible, pero se recomienda gestionarla por el Señor Gobernador del Departamento y con el bloque de parlamentarios de la región, para hacer la gestión legislativa correspondiente.</p>	<p>En cabeza del Gobernador actual, William Villamizar Laguado, se viabilizaría la aceptación de esta propuesta y en el corto tiempo, la Gobernación entregaría una hoja de ruta para la gestión propuesta con esta fuente de financiación</p>

Entidad/proyecto	Fuente de recursos	Propuesta a concertar	Requerimientos o pasos para su aplicación
Ministerios de Ambiente y Desarrollo Sostenible; Agricultura y Desarrollo Rural; de Minas y Energía	Presupuesto Nacional	Definir para al menos un período de 20 años, la asignación de recursos anuales del orden Nacional, consecuentes con la realidad de superar la precariedad de recurso de los últimos 25 años de creación del SINA, dirigidos al cumplimiento de los puntos concertados en cumplimiento de lo demandado por la Corte Constitucional en la Sentencia T-361 de 2017	<p>Desde cada uno de los tres ministerios se debe:</p> <p>Primero: Primero: Viabilizar la propuesta en el escenario de concertación prevista en la Sentencia T-361 de 2017.</p> <p>Segundo: Generar una hoja de ruta para la implementación de las propuestas con esta fuente de financiación.</p>

El esquema del modelo de financiación que se propone es el siguiente:

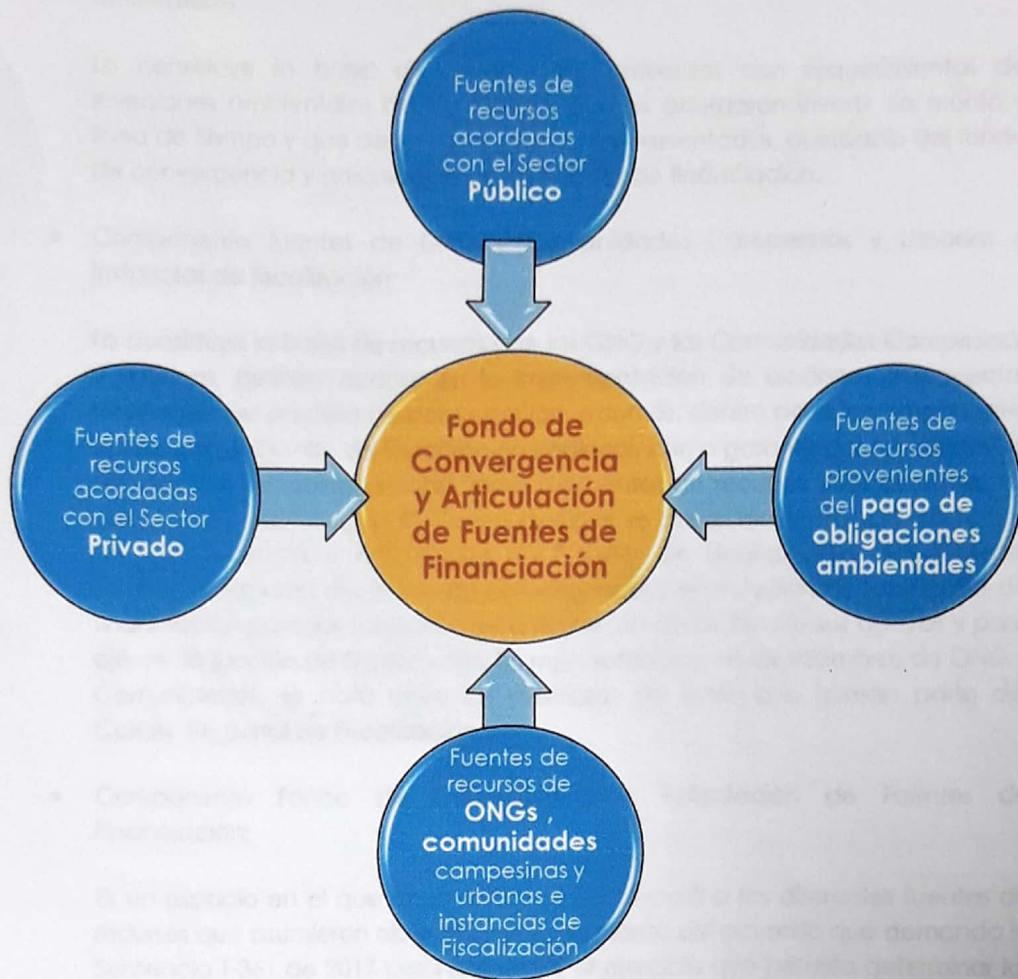


Figura 4. Esquema Modelo de Financiación

- Componente Fuentes de recursos acordados con el Sector Público:

Lo constituye la bolsa de recursos que las instituciones públicas del orden local, regional y Nacional, que de forma individual acordaron invertir en monto y línea de tiempo y que deben anualmente ser presentados, con la certificación de disponibilidad presupuestal o su equivalente, al espacio del fondo de convergencia y articulación de las fuentes de financiación.

- Componente Fuentes de recursos acordadas con el Sector Privado:

Lo constituye la bolsa de recursos que las instituciones privadas del orden local, regional y Nacional, que de forma individual acordaron invertir en monto y línea de tiempo y que deben anualmente ser presentados, al espacio del fondo de convergencia y articulación de las fuentes de financiación.

- Componente Fuentes de recursos provenientes del pago de obligaciones ambientales:

Lo constituye la bolsa de recursos de proyectos con requerimientos de inversiones ambientales de ley con los que se acordaron invertir en monto y línea de tiempo y que deben anualmente ser presentados, al espacio del fondo de convergencia y articulación de las fuentes de financiación.

- Componente fuentes de ONG y Comunidades Campesinas y Urbanas e instancias de fiscalización:

Lo constituye la bolsa de recursos que las ONG y las Comunidades Campesinas y Urbanas, definen aportar en la implementación de acciones y proyectos resultantes del proceso de concertación. Además, dentro de este componente, hará parte el Comité de Fiscalización Regional, como garante del cumplimiento de los compromisos de asignaciones de fuentes de recursos y las acciones de articulación y convergencia de recursos que se acuerden el espacio del Fondo de Convergencia y Articulación de Fuentes de Financiación. Anualmente, asistirán al espacio del fondo de convergencia y articulación de las fuentes de financiación para las funciones de articulación definición de sus apoyos y para ejercer la función de fiscalización. La representación de los miembros de ONG y Comunidades, se hará entre los miembros de éstos que forman parte del Comité Regional de Fiscalización.

- Componente Fondo de Convergencia y Articulación de Fuentes de Financiación:

Es un espacio en el que anualmente se convocará a las diferentes fuentes de recursos que asumieron obligaciones en el marco del acuerdo que demanda la Sentencia T-361 de 2017 para desarrollar el ejercicio que permita determinar los recursos anuales, las posibilidades de sinergia, la articulación de fuentes, la participación de las comunidades y facilitar la fiscalización en la aplicación efectiva de los mismos. EL Fondo de Convergencia y Articulación de Fuentes de Financiación, funcionará en el marco de la Alianza BioCuenca, quien se encargará de generar la dinámica requerida para su funcionamiento.

Cómo proponemos que se cumpla: Con la matriz de concertación propuesta y la estimación del monto de recursos para las fuentes, se desarrollará con los tomadores de decisión, la concertación respectiva a nivel municipal y se levantarán actas firmadas entre cada compromisario y la Mesa Permanente de Concertación Municipal, teniendo como garantes y testigos de dicho acuerdo, al ministerio público encargado por la Corte Constitucional de la Sentencia T-361/2017.

Una vez hechos los acuerdos, el MADS, Junto con CORPONOR y el Departamento, dispondrán lo necesario para darle cumplimiento y poner en funcionamiento el esquema del Modelo de Financiación propuesto.

4. PROPUESTAS DEL MUNICIPIO DE PAMPLONA RESPECTO A OTROS TEMAS RELACIONADOS CON LA GESTIÓN DEL PÁRAMO

Recomendamos y proponemos que el MADS y las entidades que corresponden, tomen en consideración para incluir, en el marco de los acuerdos y hacerlos vinculantes mediante la promulgación de la nueva resolución para la gestión integral en la conservación del páramo de Santurbán y sus ecosistemas vecinos, los siguientes puntos:

- Un programa de Mejoramiento de Vivienda Campesina para las familias del área del Mapa de Gestión Integral para la Conservación del Páramo de Santurbán.
- Un programa de Saneamiento básico para las familias del área del Mapa de Gestión Integral para la Conservación del Páramo de Santurbán.
- Un programa de Educación Universitaria gratuita para las familias del área del Mapa de Gestión Integral para la Conservación del Páramo de Santurbán.
- La implementación de los Sistemas Municipales para la Conservación y el Desarrollo Sostenible, como herramienta de control y vigilancia ambiental, planificación y desarrollo municipal sostenible. Se recomienda que el Ministerio de Ambiente y Desarrollo Sostenible, el Departamento, la Procuraduría General de la Nación, con el acompañamiento de CORPONOR, estudien los casos de aplicación de dichos sistemas en los municipios de Cucutilla y Salazar de las Palmas, para masificar la implementación de esta estrategia, de operacionalización del SINA local, en todos los municipios que comprende el área delimitada de Santurbán.
- Son frecuentes los problemas asociados a conflictos generados por fauna silvestre sobre los sistemas productivos, en especial los relacionados con los Pumas. En tal sentido se propone que desde el MADS, CORPONOR, el Departamento Norte de Santander, el Municipio y las propias comunidades se genere un programa específico que cubra a especies como el Oso de Anteojos, El Puma y el Cóndor Andino.
- Demandar de las Universidades regionales y las organizaciones sociales, el acompañamiento, como lo plantea la Corte en la Sentencia T-361 de 2017, para el acompañamiento de los pequeños campesinos a fin de construir una posición bien informada y si es el caso llevar a cabo intervenciones, en representación de ellos, en los espacios de participación, a fin de evitar inequidades en la emisión y calidad de las opiniones debido a las disímiles capacidades técnicas, económicas y jurídicas de los participantes.

ANEXOS

ANEXO 1. Documento "Propuesta de Mapa de Gestión Integral del Territorio para la Conservación del Páramo Jurisdicciones-Santurbán-Berlín en Norte de Santander".

ANEXO 2. Documento "Aportes para el proceso de delimitación participativa del Páramo Jurisdicciones-Santurbán- Berlín desde la Corporación Autónoma Regional de la Frontera Nororiental – CORPONOR"

ANEXO 3. Mapas veredales comparativos e información predial.

Pamplona 4 de abril de 2019

Señor

Ricardo José Lozano Picón

Ministro de Ambiente y Desarrollo Sostenible

SU DESPACHO

Cordial saludo

Nos permitimos enviarle a Usted el documento: **PÁRAMO DE SANTURBAN, CON GENTE PROTEGIDA PARA CONSERVAR.** Propuesta presentada por el Municipio de Pamplona, en el marco del Proceso establecido en la Sentencia T 361 del año 2017, dirigida a la protección integral y sostenible del Páramo de Santurbán.

Sin otro particular, nos suscribimos de Usted

Atentamente,

Ciudadanos del Municipio de Pamplona afectados por la Delimitación del Páramo de Santurbán

Renado Jelves Jelves	9.1208.79
Yuliana Andreina Mendoza Rodriguez.	
Rosa Julia Rodriguez Lopez	
Florencia Abonía	
Arturo Rojas	3353905
Angel Dena	5472130
Joel Delgado	88766465
JOSE AURELIO DIAZ	5475704
Vilmar Enroz	88766086
Andrés Felipe Niño	1.127.051.369

Pamplona 4 de abril de 2019

Señor

Ricardo José Lozano Picón

Ministro de Ambiente y Desarrollo Sostenible

SU DESPACHO

Cordial saludo

Nos permitimos enviarle a Usted el documento: **PÁRAMO DE SANTURBAN, CON GENTE PROTEGIDA PARA CONSERVAR.** Propuesta presentada por el Municipio de Pamplona, en el marco del Proceso establecido en la Sentencia T 361 del año 2017, dirigida a la protección integral y sostenible del Páramo de Santurbán.

Sin otro particular, nos suscribimos de Usted

Atentamente,

Ciudadanos del Municipio de Pamplona afectados por la Delimitación del Páramo de Santurbán

Rodrigo Alexis Portilla Jimenez C: 4216138 Pamplona. Páramo de Santurbán
Presidente junta de acción comunal vereda Montañadentro
Andrés Sandoval J. C: 88153732 Pamplona
presidente de la vereda García Tfn: 3115867577
Luiz Alexander Caceres P. 88160030. C: 3134096484 P/m
Nelson Enrique Foras J. C: 88160034 C: 3134961431 P/m
Guillermo Mogotoco Jimenez C: 5478369 C: 3133545678
Cristian Killamyer J. C: 13354397
Edgar Alberto Portillo C: 88032904 T: 3103339570
Angel Angel Trujillo C: 1972188-3114929285

Pamplona 4 de abril de 2019

Señor
Ricardo José Lozano Picón
Ministro de Ambiente y Desarrollo Sostenible
SU DESPACHO

Cordial saludo

Nos permitimos enviarle a Usted el documento: **PÁRAMO DE SANTURBAN, CON GENTE PROTEGIDA PARA CONSERVAR.** Propuesta presentada por el Municipio de Pamplona, en el marco del Proceso establecido en la Sentencia T 361 del año 2017, dirigida a la protección integral y sostenible del Páramo de Santurbán.

Sin otro particular, nos suscribimos de Usted

Atentamente,

Ciudadanos del Municipio de Pamplona afectados por la Delimitación del
Páramo de Santurbán

Alfonso E. pabon Cambag	cc. 88157778
Luis puel. santilla Garcia	cc 5479778
Francisco Santilla Flores	cc 88157915
Juan Jose. Morcadero.	cc. 5.475771
Seis Felipe Berruz	cc 73246092
Maria SOCOVRO	cc 27673343
José RAYES Gelves	88032803
Vicente Laguarda	cc. 13350514 Pura.
Jerson Mantilla	cc. 1094278164
freddy Jovani Rincón	C 13514078

Pamplona 4 de abril de 2019

Señor

Ricardo José Lozano Picón

Ministro de Ambiente y Desarrollo Sostenible

SU DESPACHO


Cordial saludo

Nos permitimos enviarle a Usted el documento: **PÁRAMO DE SANTURBAN, CON GENTE PROTEGIDA PARA CONSERVAR.** Propuesta presentada por el Municipio de Pamplona, en el marco del Proceso establecido en la Sentencia T 361 del año 2017, dirigida a la protección integral y sostenible del Páramo de Santurbán.

Sin otro particular, nos suscribimos de Usted

Atentamente,

Ciudadanos del Municipio de Pamplona afectados por la Delimitación del Páramo de Santurbán




William Fredy Sandoval GARCIA CC 88 158 692 P/NA.

Edwin Robert Sandoval F. CC 88 031 903 P/NA.

PARAMO DE SANTURBÁN

CON GENTE PROTEGIDA PARA CONSERVAR



CANS PAMPLONA

Foto: Cesar García Jáuregui

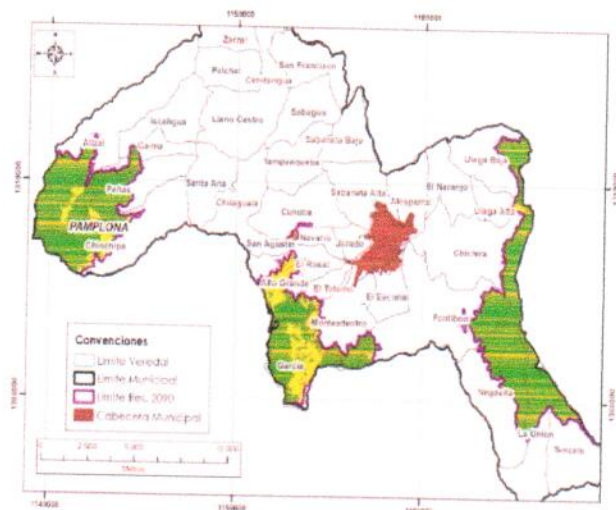
Propuesta presentada por el
Municipio de Pamplona
en el Marco del Proceso establecido en la Sentencia T-361 de 2017 dirigida a la
Protección Integral y Sostenible del Páramo de Santurbán 2018

PROPUESTA DETALLADA DE CONCERTACIÓN PARA
LA CONSERVACIÓN INTEGRAL
DEL PÁRAMO DE SANTURBÁN MUNICIPIO DE PAMPLONA
EN EL MARCO DE LA SENTENCIA T-361 DE 2017

Presentación

Teniendo como base el documento "Propuesta presentada por el Municipio de Pamplona, en el Marco del Proceso establecido en la Sentencia T-361 de 2017, dirigida a la Protección Integral y Sostenible del Páramo de Santurbán", el presente documento se constituye en un anexo a este documento en el que se precisan aspectos de áreas y usos del suelo acordados para la conservación integral, detalles a nivel predial para la gestión asociada a la compra de predios, el pago por servicios ambientales, las zonas de reconversión, las áreas de restauración, las necesidades de acción e inversión para el saneamiento predial, las líneas de proyectos de inversión requeridos y todos los demás aspectos asociados a la fiscalización, coordinación y financiación, que sumados, en una línea de tiempo de 20 años, ofrecen la garantía de lograr la sostenibilidad cultural, social, económica y ambiental para mantener la oferta de servicios ecosistémicos, en especial el de provisión de agua para los principales centros poblados del departamento y sus procesos de desarrollo socioeconómico.

derivado de la Resolución 2090 de 2014 por la cual se delimita el páramo de Santurbán



Área	MADS 2090 (Ha)	Afectación Pamplona
Área de Páramo Jurisdicciones-Santurbán-Berlín	5239,96	1. 20.7% del área total del municipio
Área para la restauración del Ecosistema de Páramo	935,15	2. 20 de las 36 veredas tienen alguna parte de su territorio.
Área destinada para la Agricultura Sostenible	24,59	3. 307 predios (15.4%) del total de los 1993 predios del municipio de Pamplona.
Total	6199,69	4. Cerca de los \$2.653.667.900 millones/año de ingresos que representan las actividades agropecuarias*. Detrimiento de su patrimonio por desvalorización de sus fincas.

*** Ingresos estimados de acuerdo con la información de actividad agropecuaria obtenida mediante la aplicación de 49 encuestas en el área de páramo potencial en Pamplona durante el año 2017.**

Los seis temas que se deben concertar

La sentencia refiere seis temas que deben ser tenidos en cuenta para la elaboración del acto administrativo de delimitación y cuyo contenido depende de los procesos de diálogo y concertación con las comunidades del área:

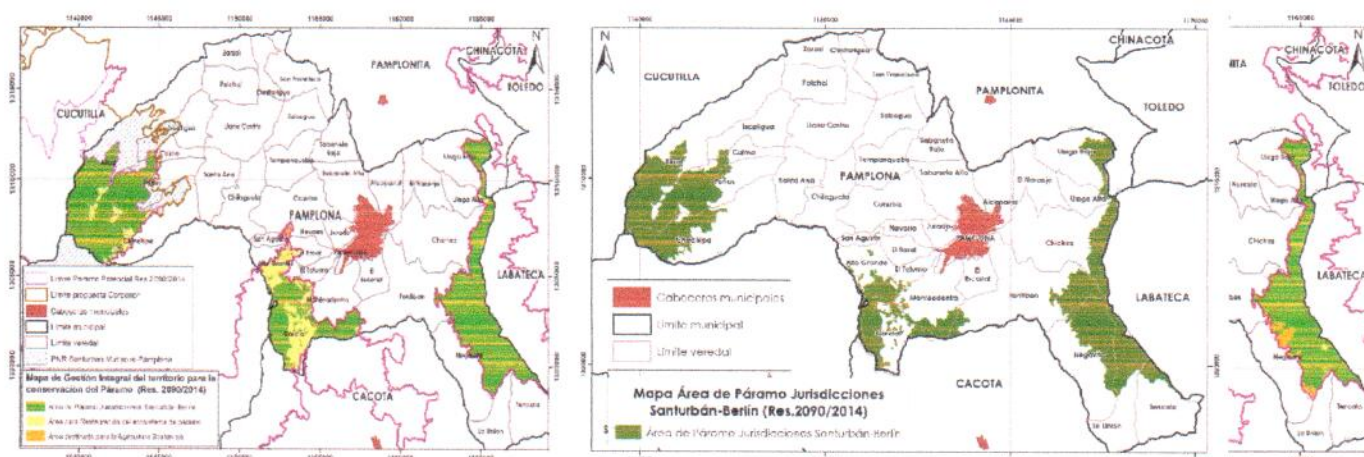
1. El resultado de la nueva delimitación del páramo no podrá ser inferior en términos de protección del ambiente que la fijada en la Resolución 2090 de 2014, deberá acoger lo contenido en la Sentencia C-035 de 2016 respecto a la prohibición de la actividad minera, y deberá considerar para la fijación del límite del páramo el concepto del **IAvH** por el cual se considera que la zona de transición páramo- bosque alto andino debe quedar comprendida dentro del área delimitada como páramo.
2. Dentro del acto administrativo de delimitación se deberán incluir los principios y metas relacionados con el diseño y creación del programa de reconversión o sustitución de actividades productivas (agropecuarias y mineras), proceso en el cual deberán participar el Ministerio de Minas y Energía y el Ministerio de Agricultura y Desarrollo Rural. No obstante, considera la corte que los pormenores de dicho programa necesariamente requieren de otro acto administrativo.
3. Se debe establecer un mecanismo de fiscalización sobre la base de unos principios y responsabilidades para las diferentes instituciones en el nivel regional y local para el cumplimiento y fiscalización de las prohibiciones que conlleva la delimitación, específicamente las relacionadas con las actividades mineras y agropecuarias.
4. El acto administrativo de delimitación debe comprender directrices generales orientadas a la gestión de las fuentes hídricas que tienen su origen en el páramo de Santurbán y que abastecen poblaciones de la región.
5. El acto administrativo de delimitación creará una instancia de coordinación permanente entre autoridades públicas y asociaciones que poseen intereses convergentes en la administración del páramo. Dicha instancia se establece con

el fin de superar la desarticulación que en el concepto de la corte existe entre las diferentes instituciones del nivel nacional, regional y local.

6. Es necesario configurar un modelo de financiación que facilite la articulación de aportes y obtención de recursos que provengan de diferentes agentes públicos y/o privados con el objeto de lograr la sostenibilidad económica de la gestión ambiental del páramo de Santurbán.

1. Propuesta sobre el límite de Páramo para el Municipio de Pamplona

Pasar del actual mapa **“Área de Páramo Jurisdicciones-Santurbán-Berlín”**, contenido en el mapa anexo de la Resolución 2090 de 2014, denominado **“MAPA GESTIÓN INTEGRAL DEL TERRITORIO PARA LA CONSERVACIÓN DEL PÁRAMO JURISDICCIONES-SANTURBÁN-BERLÍN”**, al Mapa de Gestión Integral del Territorio para la Conservación del Páramo Jurisdicciones-Santurbán-Berlín, propuesto en trabajo conjunto de las comunidades y CORPONOR.



Propuesta: pasar del Mapa de “Área de Páramo Jurisdicciones Santurbán-Berlín (el del centro), contenido en la Resolución 2090 de 2014 (izquierda), al Mapa de Gestión Integral del Territorio para la Conservación del Páramo Jurisdicciones-Santurbán-Berlín propuesto (derecha)

Área	MADS 2090 (Ha)	CORPONOR (Ha)
Área para Preservación (Área de páramo Jurisdicciones-Santurbán- Berlín)	5239,96	6598,38
Área para Restauración (Áreas para la restauración del ecosistema de páramo)	935,15	130,86
Área para Agricultura Sostenible (Áreas destinadas para la agricultura sostenible)	24,59	770,90
Total	6199,69	7500,14

* El aumento en el área total se debe a la inclusión del área del PNR Mutiscua Pamplona dentro de la categoría de Área para Preservación.

2. Propuesta sobre el Diseño de programas de reconversión/sustitución de actividades productivas

Bajo el escenario de aprobación del punto anterior, no habría que hacer sustitución, sino reconversión de los actuales sistemas productivos de Pamplona, aplicando la hoja de ruta propuesta sobre las 770,90 has que constituyen las **Área de Agricultura Sostenible** .(actuales usos agrícola y ganadero) y que abarcan un total cercano a los 208 predios y vinculando a las familias de la comunidad en el proceso de restauración de las 130,86 has, de páramo hoy degradadas, para integrarlas en el mediano plazo al área total del páramo conservado, ampliando el **Área de Preservación** a un total de

6,729,24 ha, un 25,9% superior en área de conservación (en comparación con área de páramo propiamente dicho en Pamplona del mapa de la Resolución 2090), integrando el páramo y el bosque alto andino, evidenciando continuidad e integralidad ecosistémica, anotando que además si se desarrollan de manera participativa y sostenible, en el tiempo, las acciones de reconversión sobre los predios y familias que integran el **Área de Agricultura Sostenible**, se garantiza mantener y mejorar las actuales condiciones de los servicios que provee la zona, en especial el de regulación para mantener el caudal base para la provisión de agua.

3. Propuesta sobre el Mecanismo de Fiscalización

Sobre la base de la “Propuesta presentada por el Municipio de Pamplona, en el Marco del Proceso establecido en la Sentencia T-361 de 2017, dirigida a la Protección Integral y Sostenible del Páramo de Santurbán”, en el numeral 3.3., se solicita específicamente que en el corto plazo, antes del 30 de junio de 2019, todas las instituciones consideradas, y las que el ministerio público considere ampliar, en la **Matriz de instituciones con obligaciones y deberes en la gestión integral del páramo de Santurbán**, presenten el documento oficial, a nivel de detalle de acciones en el espacio municipal, para hacer efectiva sus obligaciones en una línea de tiempo de 20 años, analizando las inversiones específicas dirigidas a la **Acción específica para la gestión integral en la conservación del páramo de Santurbán**, como se establece en dicha matriz.

Sobre esos documentos oficiales, remitidos al ministerio Público y a cada una de las mesas de concertación de los 20 municipios que cubre la delimitación de Santurbán, se aplicaría la fiscalización en los términos del numeral 3.3. del documento arriba citado que considera una fiscalización a nivel local(en cada municipio) y una fiscalización regional, con el acompañamiento del Ministerio Público (Procuraduría General de la Nación, Contraloría General de la Nación y Defensoría del Pueblo) para su consolidación y el desarrollo de una dinámica que permita hacer efectivo el control y la vigilancia en el cumplimiento de los compromisos concertados en el tiempo de las obligaciones legales que a los diferentes actores del proceso les corresponde.

Cómo proponemos que se cumpla: El nuevo acto administrativo, que modifique a la resolución 2090 de 2014, debe tener un apartado que describa las acciones concretas de las instituciones en la gestión del páramo y mencionará a los entes de control como garantes de que se dé cumplimiento a las mismas. Se establecerán todos o algunos de los siguientes mecanismos para verificar el cumplimiento:

- ✚ Responsabilidades reflejadas en presupuestos institucionales.
- ✚ Acuerdos firmados, comunidad-gobierno, para garantizar los mecanismos que ofrezcan transparencia y efectividad en la inversión de los recursos
- ✚ Informes semestrales en relación con la gestión para el manejo del páramo establecida en la resolución.
- ✚ Informes semestrales de vigilancia y control.
- ✚ Audiencias públicas anuales sobre el avance de la gestión establecida en la resolución.

Las más importantes acciones e inversiones, que el municipio de Pamplona, ha priorizado para hacerle fiscalización corresponden a:

- ✚ Saneamiento predial para formalizar la propiedad en la zona del mapa de gestión Integral del Territorio en el municipio de Pamplona. En el área se localizan 297 predios de particulares.
- ✚ Aplicación, por 20 años consecutivos, de un mínimo del 2% de los ingresos corrientes totales del municipio de Pamplona, el departamento Norte de Santander y los municipios beneficiarios del agua de las cuencas hidrográficas de los Ríos Zulia, Pamplonita y Chitagá, en cumplimiento del artículo 111 de la Ley 99 de 1993 y sus normas modificatorias, para destinarlos en la siguiente prioridad: adquisición de predios; pago por servicios ambientales y mantenimiento de las áreas de importancia estratégica para la conservación de recursos hídricos que surten de agua a los acueductos municipales, distritales y regionales, localizadas en el municipio de Pamplona.
- ✚ Cumplimiento interinstitucional a las acciones e inversiones definidas en el Plan de Manejo Ambiental del PNR Mutiscua-Pamplona, aprobado por el Consejo Directivo de CORPONOR mediante el acuerdo 024 del 21 de diciembre de 2016, y el que a la fecha no tiene ningún avance en el cumplimiento de las inversiones aprobadas.
- ✚ Aplicación de la hoja de ruta propuesta para definir e implementa las acciones e inversiones dirigidas a la reconversión de los actuales sistemas productivos en cerca de 208 predios, que reúnen las 770,90 has en las que hoy se tiene un uso del suelo con actividades agrícolas y ganaderas y que se delimitan como **Área de Agricultura Sostenible** en

el mapa propuesto Mapa de Gestión Integral del Territorio para la Conservación del Páramo Jurisdicciones-Santurbán-Berlín propuesto.

- ✚ Desarrollar, vinculando en su ejecución a las familias de la zona, la restauración de las 130,86 has, de páramo hoy degradadas para incrementar el área de conservación y mejorar la actual función reguladora de oferta de agua del páramo y los vecinos bosques alto andinos.
- ✚ Acciones e inversiones dirigidas a mejorar las condiciones de vida de las familias localizadas en el área que cubre el Mapa de Gestión Integral del Territorio para la Conservación del Páramo Jurisdicciones-Santurbán-Berlín propuesto y que corresponden a mejoramiento de vivienda, saneamiento básico, un programa de educación universitaria gratuita, citadas en el numeral 4. De la propuesta presentada.
- ✚ Aplicación de excepción de impuestos, desde el Concejo Municipal de Pamplona, por el aporte de los predios a la conservación.

4. Propuesta relacionada con las Directrices sobre fuentes hídricas que nacen en el páramo

En consecuencia con la propuesta presentada y teniendo como soporte que en el área de páramo y bosque alto andino conexo, del municipio de Pamplona, nace el Río Sulasquilla aportante del Río Zulia y tributarios que proveen a los Ríos Pamplonita y Chitagá, y que dicha área contribuye a mantener la oferta de agua de los citados ríos, se especifican las acciones específicas que coadyuven efectivamente a la conservación del agua y que se constituyen en directrices propuestas sobre las fuentes hídricas que nacen en el páramo y que corresponden a:

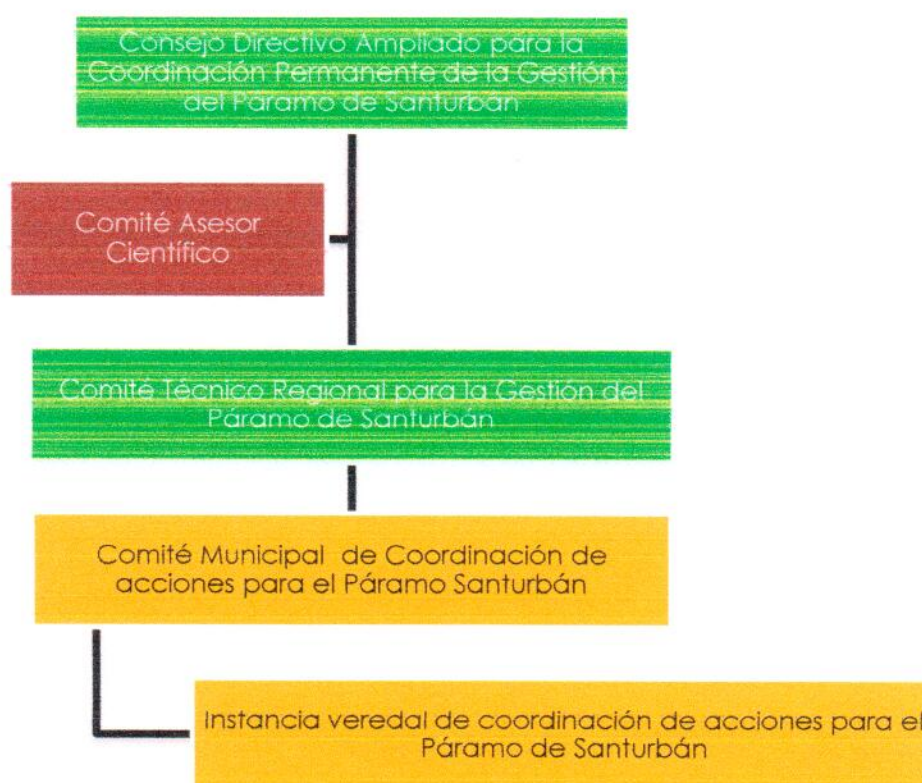
- ✚ Adquisición de aproximadamente 3.374 has agrupadas en 47 predios, con recursos aplicados durante 20 años provenientes de fuentes de recursos como el 2% del total de los ingresos corrientes de los entes territoriales con obligación sobre la zona, recursos de CORPONOR provenientes de las transferencias del sector eléctrico, así como del cumplimiento de las obligaciones de los particulares en materia de compensaciones ambientales y por inversiones de responsabilidad social empresarial y de deducciones tributarias, entre otras fuentes.
- ✚ Planificación participativa y definición de acuerdos de conservación, mediante la estrategia de pago por servicios ambientales de predios dentro del PNR Mutiscua-Pamplona y los 107 predios preliminarmente definidos para su zona con función amortiguadora.
- ✚ Levantamiento y caracterización de 130,86 has de áreas degradadas de páramo para aplicar sobre ellas medidas dirigidas a la restauración para

recuperar su función prestadora de servicios ecosistémicos, vinculando a las comunidades vecinas a las mismas en todo el proceso.

- ✚ Estructurar y crear un Centro de investigación regional para la gestión integral del agua en las zonas de alta montaña constituida por los ecosistemas de Páramo y bosques conexos, que permita generar un conocimiento real del funcionamiento hidrológico de las cuencas cuyos drenajes surgen en el ecosistema de páramo, focalizando su trabajo inicial en el área del páramo de Santurbán de las cuencas de los Ríos Zulia y Pamplonita, pero con expectativa de ampliar investigación hacia otras corrientes hídricas del departamento, para conocer y prever las implicaciones de la variabilidad climática sobre el recurso agua y los actuales sistemas de producción, generar conocimiento e innovaciones que le permitan a los tomadores de decisión, desde el agricultor, el empresario, hasta los líderes que dirigen las instituciones públicas, orientar las acciones e inversiones que ofrezcan mayor certidumbre en un modelo de desarrollo sostenible en el que el agua se constituye en el eje articulador del mismo. En tal sentido se propone, con recursos de regalías, la creación de un Centro de Investigación Regional, que diseñe un modelo operativo que permita integrar las Universidades Regionales y articular lo público, lo privado y lo comunitario hacia la promoción de un desarrollo sostenible soportado en el conocimiento orientador del mismo.
- ✚ Se propone, fortalecer la administración del recurso agua mediante el inventario de acueductos y sobre ellos se trabaje, bajo el liderazgo de CORPONOR, en conjunto con el municipio de Pamplona, el departamento Norte de Santander y las comunidades beneficiarias del recurso agua, para generar las respectivas reglamentaciones de corrientes y generar asociaciones de usuarios del agua que velen por la correcta administración del recurso otorgado y la conservación de las zonas de donde proviene el recurso hídrico.
- ✚ Se propone, teniendo como referente las fuentes hídricas que provienen de Santurbán, que desde el Ministerio de Ambiente y Desarrollo Sostenible, en alianza con el IDEAM, las Universidades de la Región, CORPONOR y la participación de las comunidades, se formulen y apliquen, sobre las cuencas hidrográficas del área al menos 2 proyectos de valoración económica del agua, que se conviertan en el referente para el diálogo y la generación de acuerdo entre los habitantes de los centros urbanos y los grandes usuarios del agua con los habitantes localizados en estas zonas estratégicas para la provisión del recurso hídrico, proyectando el fortalecimiento de un esquema permanente de pago por servicios ambientales como los establecidos en Costa Rica, Ecuador o Perú.

5. Propuesta relacionada con la Creación de una instancia de Coordinación

Se propone, como se detalla en la propuesta presentada, poner el funcionamiento efectivo del Sistema Nacional Ambiental –SINA- que demanda la Ley 99 de 1993, hace 25 años, en el contexto del páramo de Santurbán y teniendo como soporte el cumplimiento de los acuerdos que se deriven de su delimitación como resultado del proceso de concertación que ordena la Sentencia T-361 de 2017 y que tendría, para efectos de su coordinación efectiva y participativa, la siguiente estructura:



Estructura propuesta de Coordinación Permanente

Cómo proponemos que se cumpla: Para este y los demás puntos de concertación, se propone generar hojas de ruta, en cabeza de un (os) responsable (s) en donde se detallen los pasos a seguir, los tiempos y los indicadores objetivamente verificables relacionados con los resultados definidos en cada hoja de ruta sobre el respectivo punto concertado, de manera que se facilite su implementación.

6. Propuesta sobre un Modelo de Financiación para la protección integral y sostenible del páramo de Santurbán

Las evidencias, de una precaria inversión, que la Corte Constitucional encontró para el área del páramo de Santurbán, permiten afirmar que existe un gran pasivo, de la institucionalidad pública, en las acciones e inversiones que no se han realizado por parte de los actores del SINA en estos 25 años de su existencia. De manera que la precariedad en la asignación de recursos, que se suma a las condiciones críticas relacionadas con los efectos del cambio climático, es un tema a subsanar mediante los acuerdos a concertar.

Para pasar de la quimera generada constantemente, por la institucionalidad pública, a la concreción de inversiones sostenidas en el tiempo, se propone, desde la oportunidad que nos ofrece la Sentencia T-361 de 2017, que sobre la base de la **“Propuesta presentada por el Municipio de Pamplona, dirigida a la Protección Integral y Sostenible del Páramo de Santurbán”**, en el numeral **3.6. Propuesta sobre un Modelo de Financiación para la protección integral y sostenible del páramo de Santurbán**, se solicita específicamente que en el corto plazo, antes del 30 de junio de 2019, todas las instituciones consideradas, y las que el ministerio público considere ampliar, en la **“Matriz de concertación sobre montos, tiempos, porcentajes y destinación de fuentes de financiación establecidas en la ley”** presenten el documento oficial, a nivel de detalle de acciones en el espacio municipal, para hacer efectiva sus obligaciones en una línea de tiempo de 20 años, analizando las inversiones específicas dirigidas a la Acción específica para la gestión integral en la conservación del páramo de Santurbán, como se establece en dicha matriz.

Con el insumo anterior, se propone que el Ministerio de Ambiente y Desarrollo Sostenible, junto con CORPONOR, estructuren y aplique una hoja de ruta para darle aplicación al Esquema del Modelo de Financiación definido en la propuesta presentada para configurar un sistema que permita una aplicación rápida, efectiva y transparente de los recursos para atender las demandas concertadas, en armonía con los mecanismos de Coordinación y Fiscalización, propuestos en el presente documento. En tal sentido se propone el siguiente modelo de financiación que facilite la articulación de aportes y la obtención de recursos de diferentes fuentes (Públicos, privados, de proyectos) para lograr una sostenibilidad económica robusta en al menos los siguientes 20 años.



Esquema Modelo de Financiación