

AMPLIAR LINEA  
DELIMITACION  
(MAS ABAJO)



ESTUDIOS  
GEOLÓGICOS  
AMBIENTALES  
HIDROGEOLOGICOS  
BASE PPTA DELIMITO (1)

SOLICITAN DEFINIR  
QUE ES LA DELIMI  
TACIÓN

D

ACTUALIZAR

CATAS PRO PNEDIAZ

PNEDIO A PNEDIO



GARANTIZAR  
CONDICIONES  
A COMUNIDADES



DEFINICION DE  
AITO Y BAJO  
IMPACTO



NO LICENCIAS

AMBIENTALES

OTORGADAS POR

ANLA



INCLUIR EL  
PREPARATO

DESDE LOS 2000

MISMA AREA  
PARATO





AREA DE PARANCO  
VEDADA P' TODAS  
LAS PERSONAS



# CENSO POBLACIONAL




PROTECCION

BST - DEL MEDIO LOS

PATIOS - CAMBIOClima

PROTECCION T° EN  
CIUDADES



DELIMITACION  
CON CONTENIDO  
SOCIAL

DEFINICION DE (2)  
DINO SOSTENIBLE

TURISMO CON  
LIMITES

TURISMO

(2)

PROGRAMADO

SEMIILLAS P/ (2

CULTIVOS

NO MINERÍA EN  
ÁREA FUERA DE  
PARAMO

(2)



SOLICITAN PRESENCIA DE CORPONOPI PROTEGER PARA ASISTENCIA Y ASESORIA EN LA RECONVERSION

MICRO SISTEMAS

PROTEGIDOS



MINERIA

AUTOSOSTENIBLE

ECOLÓGICA

②

• SEGURIDAD

• TÉCNICAS MENOR IMP

SONGATA CAPACITACIÓN  
CIÓN P' HACER  
BUENAS PRACTICAS  
EN MINERIA

②

EDUCACION  
AMBIENTAL.

②

MINEROS ~~XXXXXXXXXXXXXXXXXXXX~~  
TRADICIONALES

TRANSFORMACION  
A ENERGÍAS  
LIMPIAS

2

VIGILANCIA (3)  
EN PARAMOS  
PROTECCION!

ANLA INVOLU-  
CRADA EN EL  
PROCESO

(3)



**PARTICIPACION  
ENTES TERRITO-  
RIALES**

**(3)**

GUARDA BOSQUES

3

PIANTAS TTO

H<sub>2</sub>O

TRATA-  
MIENTO

④


BOXATOMAS DE  
ACUEDUCTO DENTRO  
AREA DEI PARAMO

④

DEFINIR CAPACIDAD  
HIDRICA DEL PARA  
MO

④

H<sub>2</sub>O Subterránea  
DEBE SER  
ESTUDIADO



A NIVEL DEPART.  
MENTAL  
PIANTAS TTO  
H2O RESIDUAL

4

PROTECCION

H<sub>2</sub>O SUBTERRA-

NEAS

4




COSECHA DE  
AGUA



CLAVE: PROTEGER  
LAS VENCAS DE MÍOS.  
PAMPONITA Y ZULIA



ACUEDUCTO Y  
ALCANTARILLADO  
EN LOS MUNICIPIOS  
(AGUA POTABLE)



MAYOR

CONVOCATORIA

5

ARREGLO

CAMINOS E A

PARAMOS

6