	
	Al responder por favor cite este número 13012023E2043742	
	Fecha Radicado: 2023-12-15 11:37:55	
	Código de Verificación: ac516	Folios: 52
	Radicator: Ventanilla Minambiente Ministerio de Ambiente y Desarrollo Sostenible	

Bogotá, D.C. 15 de diciembre de 2023.

Honorable Magistrado

**IVÁN FERNANDO PRADA MACÍAS**

**TRIBUNAL ADMINISTRATIVO DE SANTANDER**

Correo electrónico: [ventanillatriadmsan@cendoj.ramajudicial.gov.co](mailto:ventanillatriadmsan@cendoj.ramajudicial.gov.co)

E. S. D.

<b>RADICACIÓN</b>	<b>680012333000-2015-00734-00</b> (T-361 de 2017).
<b>MEDIO DE CONTROL:</b>	ACCION DE TÚTELA- SEGUIMIENTO.
<b>ACCIONANTES:</b>	COMITÉ POR LA DEFENSA DEL AGUA Y EL PARAMO DE SANTURBAN Y OTROS.
<b>ACCIONADOS:</b>	MINISTERIO DE AMBIENTE Y DESARROLLO SOSTENIBLE Y OTROS
<b>ASUNTO:</b>	ENTREGA DE INFORME No. 17 EN CUMPLIMIENTO DE LA SENTENCIA T-361 de 2017. (Periodo comprendido entre el 01 de abril del año 2023 al 31 de julio de 2023).

**IVÁN ALBEIRO ESCOBAR ESCOBAR**, mayor de edad, domiciliado en la ciudad de Bogotá, identificado con cédula de ciudadanía No. 87.062.837 de Pasto y portador de la tarjeta profesional de abogado No. 232.558 del Consejo Superior de la Judicatura, obrando en mi calidad de apoderado del **MINISTERIO DE AMBIENTE Y DESARROLLO SOSTENIBLE**, por medio del presente escrito y conforme con lo regulado en la Ley 2213 de 2022; respetuosamente me presento ante su despacho con el fin de hacer entrega formal del INFORME No. 17 EN CUMPLIMIENTO DE LA SENTENCIA T-361 de 2017, periodo comprendido entre el 01 de abril del año 2023 al 31 de julio de 2023.

### ANEXOS

Anexo junto a este escrito los siguientes documentos:

- INFORME No. 17 EN CUMPLIMIENTO DE LA SENTENCIA T-361 de 2017 (50 Folios) y 3 carpeta comprimidas en formato ZIP.



## NOTIFICACIONES

Recibiré notificaciones a través de la dirección dispuesta para el efecto por el Ministerio de Ambiente [procesosjudiciales@minambiente.gov.co](mailto:procesosjudiciales@minambiente.gov.co) y a través de la dirección de correo electrónico inscrito en el Registro Nacional de Abogados: [iaescobare@minambiente.gov.co](mailto:iaescobare@minambiente.gov.co)

Atentamente,



**IVÁN ESCOBAR ESCOBAR**

Apoderado Ministerio de Ambiente y Desarrollo Sostenible.

C.C. No. 87.062.837 de Pasto

T.P. No. 232.558 del C.S.J.

**Copia:** Procuraduría Delegada con Funciones Mixtas para Asuntos Ambientales y Agrarios. Correo electrónico:  
Procuraduría Judicial 24 Santander. Correo electrónico:  
Defensoría Delegada para Derechos Colectivos y del Ambiente. Correo electrónico:  
Defensoría del Pueblo Regional Santander. Correo electrónico:

**Proyectó:** Dirección de Bosques, Biodiversidad y Servicios Ecosistémicos - DBBSE.

**Revisó:** Myriam Amparo Andrade H. Asesora Oficina Asesora Jurídica – OAJ  
Néstor Julián Ramírez Sierra Contratista Oficina Asesora Jurídica – OAJ  
David Alirio Uribe Laverde – Contratista Oficina Asesora Jurídica – OAJ  
Iván Escobar Escobar – Profesional Especializado - OAJ

Los arriba firmantes declaramos que hemos revisado el presente documento y lo encontramos ajustado a las normas y disposiciones legales y/o técnicas vigentes y, por lo tanto, bajo nuestra responsabilidad lo presentamos para la firma del Remitente.

**INFORME DE AVANCE EN EL CUMPLIMIENTO DE LA SENTENCIA T-361  
de 2017**

Periodo: 01 de abril a 31 de julio de 2023

**Informe No. 17  
MINISTERIO DE AMBIENTE Y DESARROLLO SOSTENIBLE**

**Presentado a:**

Procuraduría General de la Nación  
Defensoría del Pueblo de Colombia

**2023**

## TABLA DE CONTENIDO

### Tabla de contenido

INTRODUCCIÓN.....	3
1. ACTUACIONES JUDICIALES. ....	3
2. AVANCE DEL PROCESO PARTICIPATIVO PARA LA DELIMITACIÓN DEL PÁRAMO.....	3
2.1. MESAS DE TRABAJO ORDENADAS POR EL TRIBUNAL ADMINISTRATIVO DE SANTANDER Y SESIONES DE DIÁLOGO DELIBERATIVO. ....	4
2.1.1. Planeación. ....	4
2.1.2. Reuniones Preparatorias. ....	5
2.1.3. Convocatoria a las mesas de trabajo. ....	6
2.2 SESIONES DE DELIBERACIÓN Y CONSENSO RAZONADO DE LA FASE DE CONCERTACIÓN. .	10
2.3 GESTIÓN RELACIONADA CON LOS TÓPICOS INELUDIBLES DE LA PROPUESTA INTEGRADA DE DELIMITACIÓN. ....	24
2.3.1 NUEVA ÁREA DE PÁRAMO .....	24
1. Mesas técnicas para analizar propuestas para la nueva delimitación del páramo en los municipios de California y Suratá.....	24
2. Diálogo con el Municipio de Vetas .....	25
2.3.2 LINEAMIENTOS PARA EL PROGRAMA DE RECONVERSIÓN Y SUSTITUCIÓN DE ACTIVIDADES PROHIBIDAS.....	26
1. Metodología para determinar las actividades agropecuarias de bajo impacto .....	26
2.3.3 PARÁMETROS DE PROTECCIÓN DE LAS FUENTES HÍDRICAS.....	29
1. Monitoreo Integral en la Cuenca del Suratá.....	29
2. Compromisos con el municipio de El Playón - Santander .....	30
2.3.4 MODELO DE FINANCIACIÓN.....	30
2.4 AVANCES EN LA ESTRATEGIA DE COMUNICACIONES.....	31
2.5 ACCIONES ADICIONALES PARA LA GESTIÓN INTEGRAL DEL PÁRAMO - CUMPLIMIENTO DE COMPROMISOS.....	37
1. Municipio de California, Santander – Lectura de territorio.....	37
2. Municipio de California, Santander - Instalación de Comisiones Permanentes.....	38
3. Caracterización predial – Municipio de Tona.....	40
4. Reunión Virtual Suratá - Valoración de propuestas del municipio.....	43
5. Reunión Alcaldía y Personería Suratá - Presentación de ineludibles.....	45
3. EJECUCIÓN DEL CONVENIO DE COOPERACIÓN CON LA ORGANIZACIÓN DE ESTADOS IBEROAMERICANOS – OEI No. 863 de 2021.....	45



## INTRODUCCIÓN

En el marco del cumplimiento de las órdenes proferidas por el Tribunal Administrativo Oral de Santander y de la Sentencia T-361 de 2017 promulgada por la Honorable Corte Constitucional, el Ministerio de Ambiente y Desarrollo Sostenible – Minambiente presenta las acciones correspondientes al proceso participativo para la nueva delimitación del páramo Jurisdicciones-Santurbán – Berlín.

En el presente informe se reporta lo desarrollado en la Fase de Concertación durante el período comprendido entre el 01 de abril al 31 de julio de 2023. Así las cosas, da cuenta del desarrollo de las once (11) Mesas de trabajo y diálogo deliberativo que se llevaron a cabo en los municipios: Suratá, California, Santa Barbara, Guaca y Tona en el departamento de Santander, y Cucutilla, Bucarasica, Cágota, Labateca, Mutiscua en el departamento de Norte de Santander. Lo anterior, conforme al cronograma elaborado conjuntamente entre los líderes y lideresas de las comunidades paramunas, los días 19 y 24 de enero de 2023 y lo acordado en mesas de trabajo anteriores a este reporte, dando alcance a la necesidad de ampliar el proceso participativo; dicho cronograma fue entregado y actualizado el 18 de abril del año en curso, mediante el radicado 13012023E2010794 al Tribunal Administrativo Oral de Santander que funge como juez de verificación del cumplimiento en la acción constitucional anteriormente referida.

Para avanzar en lo antes mencionado, por parte de este Ministerio se han realizado sesiones de preparación interna, preparación interinstitucional y la implementación de reuniones preparatorias en diferentes municipios que hacen parte del proceso de delimitación de este páramo.

### 1. ACTUACIONES JUDICIALES.

Las actuaciones judiciales adelantadas en el periodo reportado se encuentran disponibles en el minisitio Santurban avanza – pestaña Generalidades-actuaciones judiciales o en el siguiente enlace <https://santurban.minambiente.gov.co/index.php/generalidades/comunicados-autos-de-seguimiento>

### 2. AVANCE DEL PROCESO PARTICIPATIVO PARA LA DELIMITACIÓN DEL PÁRAMO.



En el desarrollo de la Fase de Concertación que consiste en un proceso de diálogo deliberativo que promueve la configuración de un consenso razonado por medio de argumentos que se encuentran fundados en el interés público para la nueva delimitación del páramo Jurisdicciones - Santurbán - Berlín se han realizado las acciones propias de las mesas de trabajo y sesiones de diálogo deliberativo y toma de decisiones para alcanzar acuerdos razonados con la comunidad paramuna.

Adicional a esto, el Ministerio viene promoviendo la articulación con otras carteras ministeriales y otras entidades para plantear rutas de trabajo con el objetivo de buscar posibles soluciones a los conflictos socioambientales en el territorio, relacionados con la metodología para la determinación de las actividades agropecuarias de bajo impacto, el saneamiento predial, los procesos de formalización minera y la gestión de recursos para la administración del páramo.

## **2.1. MESAS DE TRABAJO ORDENADAS POR EL TRIBUNAL ADMINISTRATIVO DE SANTANDER Y SESIONES DE DIÁLOGO DELIBERATIVO.**

En concordancia con los talleres de construcción conjunta del cronograma de actividades adelantado con los municipios vinculados al proceso participativo de delimitación del páramo Jurisdicciones - Santurbán - Berlín, se ajustó la metodología para el desarrollo de las mesas de trabajo y de las sesiones de diálogo. En ese sentido, y respondiendo a las sugerencias de las comunidades de avanzar con los procesos, se unificaron estos dos momentos con el objetivo de adelantar el primer día las mesas de trabajo para profundizar en aspectos técnicos y jurídicos sobre la propuesta integrada de delimitación y seguido desarrollar las sesiones de diálogo deliberativo y toma de decisiones.

Así las cosas, a continuación, se presentan las acciones adelantadas para desarrollo de los espacios con las comunidades y demás interesados.

### **2.1.1. Planeación de los espacios.**

En cuanto a la planeación, las actividades adelantadas por este Ministerio durante el período del presente informe se concentraron en el desarrollo de herramientas metodológicas, pedagógicas y la articulación interinstitucional que permitiera adelantar las acciones necesarias en el cumplimiento de la Sentencia T- 361 de 2017.

Tal como se ha mencionado en informes anteriores, esta actividad implicó adelantar espacios internos y externos orientados a la preparación de reuniones, desde los diferentes ámbitos: metodológicos (guías, simulacros, instrumentos, material pedagógico y hojas de ruta) y logísticos (equipos, materiales, rutas y avanzadas en territorio) entre otras estrategias que contribuyan en la efectiva convocatoria y desarrollo de las sesiones de participación. En ese sentido, se presentan a continuación las reuniones realizadas durante el periodo a reportar.

### 2.1.2. Reuniones Preparatorias.

Con el objetivo de establecer criterios logísticos y de convocatoria para la mesa de trabajo y concertación en los distintos municipios, en el marco del proceso participativo para la delimitación del páramo Jurisdicciones Santurbán-Berlín ordenado por la Honorable Corte Constitucional mediante la Sentencia T-361 de 2017, se realizaron las siguientes reuniones virtuales preparatorias entre las Alcaldías, Personerías, líderes comunitarios y los delegados del Minambiente:

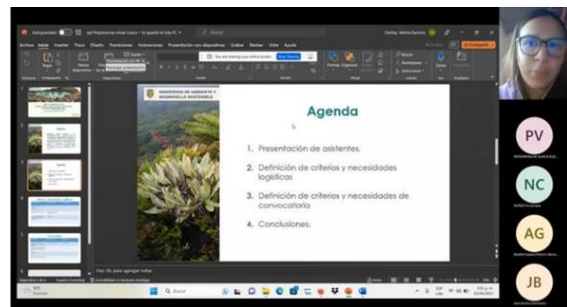
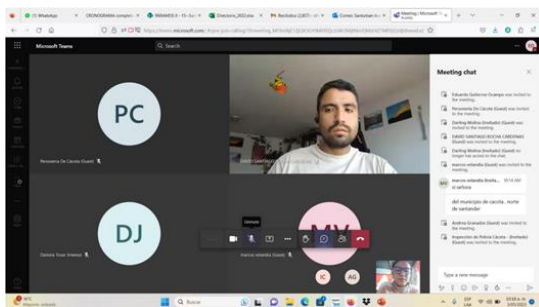
MUNICIPIO – DEPARTAMENTO	FECHA DE PREPARATORIAS	DESCRIPCIÓN
Santa Bárbara - Santander	10 de abril de 2023	Preparatoria para la mesa de los días 19, 20 y 21 de abril de 2023. <i>Anexo a. Acta reunión preparatoria Santa Bárbara.</i>
Cucutilla – Norte de Santander	19 de abril de 2023	Preparatoria para la mesa de los días 28 y 29 de abril de 2023. <i>Anexo b. Acta Reunión preparatoria Cucutilla.</i>
Guaca – Santander	25 de abril de 2023	Preparatoria para la mesa de los días 03, 04 y 05 de mayo de 2023. <i>Anexo c. Acta Reunión preparatoria Guaca.</i>
Bucarasica – Norte de Santander	28 de abril de 2023	Preparatoria para la mesa de los días 10, 11 y 12 de mayo de 2023. <i>Anexo d. Acta Reunión preparatoria Bucarasica.</i>
Cácota – Norte de Santander	3 de mayo de 2023	Preparatoria para la mesa de los días 12, 13 y 14 de mayo de 2023. <i>Anexo e. Acta reunión preparatoria Cécota.</i>
Labateca – Norte de Santander	09 de mayo de 2023	Preparatoria para la mesa de los días 17, 18 y 19 de mayo de 2023. <i>Anexo f. Acta reunión preparatoria Labateca.</i>
Mutiscua – Norte de Santander	09 de mayo de 2023	Preparatoria para la mesa de los días 19, 20 y 21 de mayo de 2023. <i>Anexo g. Acta reunión preparatoria Mutiscua.</i>

MUNICIPIO – DEPARTAMENTO	FECHA DE PREPARATORIAS	DESCRIPCIÓN
Toledo – Norte de Santander	17 de mayo de 2023	Preparatoria para la mesa de los días 31 de mayo, 01 y 02 de junio de 2013, con delegados de la UMATA y secretaria de ASOJUNTAS. <b>Anexo h. Acta reunión preparatoria Toledo.</b>
Tona – Santander	25 de mayo de 2023	Preparatoria para la mesa de los días 1, 2 y 3 de junio de 2023. <b>Anexo i. Acta reunión preparatoria Tona.</b>
Suratá – Santander	29 de mayo de 2023	Preparatoria para la mesa de los días 6, 7 y 8 de junio de 2023. <b>Anexo j. Acta reunión preparatoria Suratá.</b>

**Tabla 1.** Reuniones preparatorias realizadas durante el periodo del presente informe.

En general, el desarrollo de las reuniones consistió en la presentación de los asistentes, la socialización del objetivo del espacio, la definición de los aspectos logísticos necesarios para el desarrollo del espacio de participación, los criterios de convocatoria y la organización de los recorridos de avanzada por parte del Minambiente con el fin de fortalecer la convocatoria en los municipios, lo anterior con el acompañamiento de las alcaldías correspondientes.

Por parte de las alcaldías se acordó apoyar la gestión para garantizar el acceso a los espacios en los que se define realizar las reuniones en territorio, así como el Minambiente se comprometió a gestionar los elementos logísticos, de mobiliario, alimentación y demás necesarios para su desarrollo.



**Imagen 1** preparatorias en el marco de la fase de concertación con el municipio Guaca (izquierda) y Cucutilla (derecha).

### 2.1.3. Proceso de Convocatoria a las mesas de trabajo.

#### Avanzadas de Convocatoria.

Se ha implementado una estrategia de convocatoria y comunicaciones con enfoque local y territorial que consiste en adelantar visitas previas a las Mesas



de trabajo y diálogo deliberativo en los municipios y veredas en área de páramo, con el objetivo de invitar a propietarios de predios, comunidades y demás interesados a participar en los espacios de reunión, así como aclarar dudas relativas al carácter de los espacios y al proceso participativo. A continuación, se presenta la información de las avanzadas realizadas.

MUNICIPIO – DEPARTAMENTO	FECHA DE AVANZADAS	DESCRIPCIÓN
Suratá – Santander	2 y 3 de abril de 2023	En coordinación y en compañía del municipio se realizaron recorridos por los tres corregimientos de Turbay, Cachirí, El Mohán y el casco urbano. En los recorridos se hizo acercamiento a las zonas con área de páramo, se dialoga con comunidades que habitan y realizan sus actividades económicas en zonas de páramo y aledañas, y se entregaron volantes de convocatoria. <i>Anexo k. Informe Avanzada Suratá.</i>
Santa Barbara – Santander	14 de abril de 2023	Se realizó recorrido en la vereda Volcanes con área en páramo y se contactó a propietarios y miembros de la comunidad. Se instalaron afiches y entrega de volantes. <i>Anexo l. Informe Avanzada Santa Barbara.</i>
Cucutilla – Norte de Santander	21 de abril de 2023	En coordinación con autoridades municipales, presidentes de J.A.C. y líderes comunitarios, se realizaron recorridos inter-veredales por las zonas con área de páramo en donde se conversó con propietarios y miembros de la comunidad brindando información de proceso, también se instalaron pendones, afiches y entrega de volantes de convocatoria. <i>Anexo m. Informe Avanzada Cucutilla.</i>
Guaca – Santander	27 de abril de 2023	En cumplimiento de lo acordado en la reunión preparatoria virtual y la base de datos suministrada por la alcaldía, se enviaron invitaciones por WhatsApp y mensaje de texto a los líderes Luis Rivera, German Mogorontoque y Luis Villamizar, se visitaron las veredas Portillo, Mata de lata y Mogorontoque entregando volantes, colocando afiches y hablando con la comunidad invitándolos a la reunión de delimitación <i>Anexo n. Informe Avanzada Guaca.</i>
Bucarasica – Norte de Santander	28 de abril de 2023	En cumplimiento de lo acordado en la reunión preparatoria virtual con el delegado de la alcaldía Sr. Rodrigo Peñaranda y con el concejal Diomedes Duran, se distribuyó material de convocatoria a la alcaldía y miembros del concejo municipal, para mover la convocatoria por redes sociales, grupos de WhatsApp de las veredas; adicionalmente se estableció contacto directo con el propietario del predio en área de páramo

MUNICIPIO – DEPARTAMENTO	FECHA DE AVANZADAS	DESCRIPCIÓN
		extendiendo la invitación a la reunión de concertación. <i>Anexo o. Informe Avanzada Bucarasica.</i>
Cácota – Norte de Santander	9, 10 y 11 de mayo de 2023	En cumplimiento de lo acordado en la reunión preparatoria virtual se contrataron dos personas del municipio, de manera simultánea se recorrieron 12 veredas con área de páramo, en estos recorridos se entregó material de convocatoria y haciendo firmar a cada propietario en una planilla al recibir la invitación al espacio de concertación. <i>Anexo p. Informe Avanzada Cécota.</i>
Labateca – Norte de Santander	14 de mayo de 2023	El ejercicio de convocaría a los propietarios inicio con llamadas telefónicas y en coordinación con el apoyo de medio ambiente de la oficina de planeación del municipio se realizó un recorrido de acercamiento a las zonas con área de páramo, por otro lado se realizó la gestión para la realización de un programa radial en la emisora “Morena Estéreo”, emisora comunitaria del municipio, el cual se llevó a cabo el 14 de mayo del 2023, con la presencia del Ministerio en el municipio y a través de llamada telefónico con la asesora Sandra Sguerra, quien dio información de contexto del proceso de delimitación. <i>Anexo q. Informe Avanzada Labateca.</i>
Mutiscua – Norte de Santander	13 de mayo de 2023	Se realizaron recorridos veredales se dialogó con comunidades que habitan y realizan sus actividades económicas en zonas de páramo y aledaños, se entregaron volantes con información de la convocatoria y con preguntas y respuestas clave sobre el proceso de delimitación. <i>Anexo r. Informe Avanzada Mutiscua.</i>
Tona – Santander	28 y 29 de mayo de 2023	Se realizaron recorridos por el corregimiento de Berlín y veredas aledaños. En el recorrido se hizo acercamiento a las zonas con área de páramo, se dialogó con comunidades que habitan y realizan sus actividades económicas en zonas de páramo y aledaños se entregaron volantes con información de la convocatoria y se dispusieron carteles con la invitación a las reuniones a desarrollarse. <i>Anexo s. Informe Avanzada Tona.</i>
California – Santander	15 y 16 de junio de 2023	En compañía del secretario de hacienda del municipio de California, con quien se coordina las rutas para realizar a convocatoria, se realizaron recorridos de convocatoria que comenzaron por la vereda Angosturas y La Baja, el segundo día se realizaron recorridos por las veredas La Tronadora, Centro Agua Limpia y el Casco

MUNICIPIO – DEPARTAMENTO	FECHA DE AVANZADAS	DESCRIPCIÓN
		urbano. Durante el proceso de convocatoria se logra establecer dialogo con la comunidad con el fin de resolver dudas frente al proceso de delimitación participativa. <i>Anexo t. Informe Avanzada California.</i>
Suratá – Santander	1 de mayo de 2023	El ejercicio de convocatoria a los propietarios inicio con mensajes de WhatsApp y en coordinación con los presidentes de J.A.C. de las veredas/ sectores el Mohan, Pueblito, Crucesitas Y corregimiento de Turbay a quienes se les brindó información acerca de las reuniones programadas, el objetivo de estas, lugar y fecha de la reunión. Los recorridos se realizaron por el Casco urbano, corregimiento de Cachiri, y el Mohan, en este ejercicio se entregaron volantes y se pegaron afiches de convocatoria. <i>Anexo u. Informe Avanzada Suratá.</i>

*Tabla 2. Convocatoria - Avanzadas territoriales realizadas*

Es importante destacar que la estrategia de convocatoria incluye perifoneo, instalación de carteles y pasacalles en puntos estratégicos de los municipios, entrega de volantes y recorridos brindando información del proceso y explicando la importancia de la participación de la comunidad en la nueva delimitación. Los recorridos y la instalación de los carteles y pasacalles, se realizó de manera conjunta con las administraciones municipales quienes indicaron los sitios estratégicos.

A.



B.



C.

D.



*Imagen 2. Avanzada de convocatoria A. Vereda Curpagá del municipio de Cácuta (NS), B. Corregimiento de Turbay en el municipio de Suratá (S), C. Vereda Sucre del municipio de Mutiscua (NS), D. Vereda Volcanes del municipio de Santa Barbara (S).*

## 2.2 SESIONES DE DELIBERACIÓN Y CONSENSO RAZONADO DE LA FASE DE CONCERTACIÓN.

Los diálogos de deliberación y consensos razonados en fase de concertación se han desarrollado a partir de un abordaje metodológico que permite la articulación de las mesas de trabajo con los diálogos deliberativos y la construcción de consensos razonados.

Así, luego de la contextualización de la Sentencia T-361 de 2017 y del estado actual del proceso de delimitación, las sesiones de deliberación se concentran en abordar cada uno de los temas ineludibles a partir de la presentación de sus contenidos y la propuesta integrada por parte de las diferentes dependencias del Ministerio de Ambiente y Desarrollo Sostenible, con el apoyo de las otras entidades del orden nacional competentes (Ministerio de Minas y Energía, Ministerio de Agricultura y Desarrollo Rural, Instituto Alexander von Humboldt), posteriormente la resolución de dudas e inquietudes por parte de la comunidad, y una vez resueltas se pasa al desarrollo de los espacios autónomos en el que las comunidades discuten y proponen acuerdos en cada tema de diálogo.

Los espacios autónomos de deliberación y construcción de acuerdos son llevados a cabo a partir de preguntas orientadoras, herramientas pedagógicas como papelógrafos y marcadores, que permiten el diálogo y construcción de propuestas y conclusiones a partir de la retroalimentación de la propuesta integrada presentada por el Ministerio. De esta forma, a partir de la socialización de lo construido en los espacios autónomos por parte de la comunidad participante, y en diálogo con el Minambiente, se construyen los consensos razonados que se traducen en los acuerdos o disensos de la concertación.

Así las cosas, a continuación, se presentan las mesas adelantadas en el periodo del presente informe:

### **1. Mesas de trabajo Municipio de Suratá, Santander.**

**Fecha:** 12, 13 y 14 de abril de 2023 – Corregimiento el Mohán, Corregimiento de Turbay, Corregimiento de Cachirí, municipio de Suratá - Santander.

**Objetivo:** Realizar reuniones en los corregimientos de El Mohan, Turbay y Cachiri con el fin de presentar cada uno de los temas ineludibles de manera que la comunidad pueda tener más clara la información en cada caso, y resolver las inquietudes sobre los temas de delimitación del páramo.

**Resultado:** En el corregimiento de El Mohan, después de hacer la contextualización del estado del proceso de delimitación y resolver algunas preocupaciones generales de la comunidad, se presentaron los ineludibles 6 y 2. Así mismo, en el corregimiento de Turbay, posterior a presentar la contextualización del estado actual del proceso, se presentaron los ineludibles 2, 6, 5, 3 y 1, y se resolvieron inquietudes de la comunidad en distintos temas, en particular aquellos relacionados con la ubicación de los predios de algunos de los propietarios que asistieron a la reunión. En el corregimiento de Cachirí, igualmente se realizó la presentación de los temas ineludibles 1, 2, 6, 4, y se resolvieron inquietudes. Los compromisos y conclusiones después de los tres días de reunión, presentación de ineludibles y resolución de inquietudes fue realizar una reunión virtual el día 25 de abril con los objetivos de: i) valorar la propuesta de la Alcaldía de Suratá en conjunto con la comunidad sobre conformar unas mesas de trabajo permanentes, ii) valorar las propuestas del Sr. Humberto Portilla relacionadas con disponer por parte del Minambiente una oficina en el municipio para brindar información constante, permanente y confiable a la comunidad, así como otras propuestas metodológicas para mejorar las reuniones en territorio y propuestas propias para discutir en los espacios de deliberación, iii) valorar la propuesta de Personería de llevar a cabo una reunión informativa con las autoridades municipales y los Ministerios de Ambiente, Agricultura y Energía.

*Anexo v. Acta Surata (S) 2023-04-12a14.*





**Imagen 3.** Mesa de trabajo en el marco de la fase de concertación en el corregimiento El Mohán (izquierda), Turbay (derecha) y Cachirí (abajo) del municipio de Suratá, Santander. 12, 13 y 14 de abril de 2023.

## 2. Municipio de Santa Barbara, Santander.

**Fecha:** 19 de abril – Escuela de la vereda Volcanes, Santa Barbara – Santander.

**Objetivo:** Concertación en el Municipios de Santa Barbara, departamento de Santander, de los temas ineludibles 1 a 6 para la delimitación participativa del complejo de páramos Jurisdicciones-Santurbán-Berlín.

**Resultado:** A la reunión asistieron las entidades invitadas: Ministerio de Agricultura y Desarrollo Rural, Instituto Alexander von Humboldt, Procuraduría General de la Nación, Defensoría del Pueblo, CAS, CDMB, Alcaldía de Santa Bárbara y la Personería el Municipio, y el Centro de Arbitraje de la Cámara de Comercio de Bucaramanga, no obstante, personas de la comunidad manifestaron la decisión de no participar de la reunión por razones de ausencia de más miembros, y considerar que no es una reunión de socialización sino de imposición. Adicionalmente señalaron que es necesario avanzar en la

legalización de las tierras y las visitas a predios, así como alternativas para sus actividades productivas. De esta manera, se suscribió el acta entre las entidades que participaron en el espacio y se cerró la sesión por solicitud de la comunidad.

Puntualmente en fecha 9 de mayo de 2023 Ministerio de Ambiente y Desarrollo Sostenible remitió al despacho del Tribunal Administrativo de Santander, informe referente a sucesos acaecidos en la concertación desarrollada en el Municipio de Santa Barbara (Santander), mediante radicado 13012023E2013482.

*Anexo w. Acta Santa Barbara (S) 2023-04-20.*



*Imagen 4. Mesa de trabajo y deliberación en el desarrollo de la fase de concertación en la vereda Volcanes en el municipio de Santa Barbara, Santander. 19 de abril de 2023.*

### **3. Municipio de Cucutilla, Norte de Santander.**

**Fecha:** 28 de abril de 2023 – Hogar Juvenil Campesino de Cucutilla – Norte de Santander

**Objetivo:** Concertación en el municipio de Cucutilla, departamento de Norte de Santander, de los temas ineludibles 1 a 6 para la delimitación participativa del complejo Jurisdicciones-Santurbán-Berlín.

En el desarrollo de la mesa de trabajo y deliberación la comunidad del municipio de Cucutilla presentó un documento PQRS, en donde se solicitó suspender la reunión. La asesora de despacho hizo un llamado a que se escuchara a las entidades presentes y recordó los compromisos asumidos en la reunión de construcción de cronograma (20 de febrero), en ese sentido se procedió a resolver verbalmente las preguntas del derecho de petición presentado por la

comunidad, aclarando las diferencias entre la delimitación del páramo y el manejo de los Parques Naturales Regionales.

**Resultados:** A partir del diálogo entre los asistentes y el Miambiente se llegaron a los siguientes acuerdos.

- Dar respuesta al derecho de petición entregado por la comunidad de Cucutilla y dar respuesta al documento entregado a la señora Ministra en el espacio de diálogo social el 10 de diciembre de 2022.
- El Minambiente convocará a los propietarios de predios en páramo para la siguiente jornada de mesa de trabajo y deliberación con el apoyo de ASOJUNTAS, la personería municipal y la veeduría ambiental.
- Corponor presentara el PMA, la zonificación, el plan de acción de los recursos y la gestión previa en el Parque Natural Regional de Sisavita, en una nueva jornada de mesa de trabajo y deliberación acordada a realizar el 27 o 28 de julio o la semana primera semana de agosto, según lo acordado con los líderes y el municipio en una reunión preparatoria.

*Anexo x Acta Cucutilla (NS) 2023-04-28.*



*Imagen 5. Mesa de trabajo y deliberación en el desarrollo de la fase de concertación con el municipio de Cucutilla, Norte de Santander. 28 de abril de 2023.*

#### **4. Municipio de Guaca, Santander.**

**Fecha:** 03 de mayo de 2023 – Salón comunal de la vereda Mata de Lata de Guaca – Santander.

**Objetivo:** Diálogo con las comunidades del municipio de Guaca alrededor de la delimitación participativa del páramo.

**Resultados:** Pese a que se realizó convocatoria para adelantar la mesa de deliberación y búsqueda de un consenso razonado con los habitantes y



autoridades del municipio de Guaca, Santander, frente al proceso de delimitación participativa, la comunidad expresó durante la avanzada territorial que realizó el Minambiente, los días 28 y 29 de abril de 2023, que no estaban dispuestos a participar de la reunión de concertación, sino que querían un espacio para comunicar su posición frente al proceso de delimitación. A la reunión asistieron las siguientes entidades además del Minambiente: Corporación Autónoma Regional de Santander - CAS, Procuraduría General de la Nación, Defensoría del Pueblo, Gobernación de Santander, y el Instituto Alexander von Humboldt. Por parte de la comunidad se presentan los/as presidentes de Juntas de Acción Comunal (JAC) de la Vereda El Portillo, Mogorontoque, Mata de Lata y la profesora de la comunidad. Los presidentes de JAC señalaron que la gente decidió no asistir por temor a que su asistencia fuera asumida para avalar la concertación. En el espacio entregaron un derecho de petición que plantea no estar de acuerdo con la delimitación, ni con los escenarios de participación que se están llevando a cabo, y que se acogen a lo dispuesto en las mesas de diálogo social que se adelantan en el municipio de Málaga, Santander, entre el Gobierno Nacional y la Federación de Parameros de Colombia. Ante la imposibilidad de avanzar con la agenda, se cierra el espacio de reunión. Es de mencionar que no hay registro fotográfico del espacio de reunión en consideración a la solicitud de la comunidad al respecto.

*Anexo y. Acta Guaca (S) 2023-05-03.*

## 5. Municipio de Bucarasica, Norte de Santander.

**Fecha:** 10 y 11 de mayo de 2023 – Capilla del corregimiento de Agua Blanca del municipio de Bucarasica – Norte de Santander.

**Objetivo:** Concertación en el municipio de Bucarasica departamento de Santander, de los temas ineludibles 1 a 6 para la delimitación participativa del complejo de páramos Jurisdicciones-Santurbán-Berlín.

**Resultados:** En el ejercicio de concertación se llegaron a acuerdos frente a los 6 ineludibles abordados en los bloques de gobernanza y gestión del páramo Jurisdicciones Santurbán - Berlín, integrando las visiones de la comunidad, organizaciones sociales y entidades públicas participantes las cuales contribuirán a la construcción de la memoria justificativa del acto administrativo de la nueva resolución de delimitación participativa.

*Anexo z. Acta Bucarasica (NS) 2023-05-10a11.*





*Imagen 6. Mesa de trabajo y deliberación en el desarrollo de la fase de concertación con el municipio de Bucarasica Norte de Santander. 10 y 11 de mayo de 2023.*

## **6. Municipio de Cácuta, Norte de Santander.**

**Fecha:** 12 de mayo de 2023 – Centro de Integración Ciudadana de Cácuta – Norte de Santander.

**Objetivo:** Concertación en el municipio de Cácuta departamento de Norte de Santander, de los temas ineludibles 1 a 6 para la delimitación participativa del complejo de páramos Jurisdicciones-Santurbán-Berlín.

**Resultados:** Al iniciar la mesa de trabajo y deliberación, se presentaron los representantes de Ministerio de Agricultura, IGAC, ANT, Gobernación de Norte de Santander y los asistentes, los cuales formularon inquietudes y preocupaciones respecto a la delimitación participativa que se viene adelantado por parte del ministerio; a lo que se procedió a brindar las respuestas correspondientes, no obstante, el personero municipal, el presidente de la veeduría, la inspectora de la policía, la concejal Fanny Rosa, procuraduría solicitaron la suspensión del espacio participativo por falta de garantías y por no estar las instituciones y actores involucrados.

Posteriormente, se escucharon los argumentos de las personas que solicitaron la suspensión del espacio de participación. Por otro lado, aunque el espacio no continuó con el desarrollo del objetivo inicialmente trazado, se procedió a aclarar inquietudes respecto a la ubicación de predios en relación con la delimitación y la propuesta de áreas para algunos propietarios que se mantuvieron en el espacio.

La comunidad solicitó que para realizar una próxima mesa de trabajo deliberación se garantice transporte a las personas que viven en el páramo y

realizar perifoneo vereda por vereda para convocar a propietarios de predios en páramo.

*Anexo aa. Acta Cácosta (NS) 2023-05-12.*



*Imagen 7. Mesa de trabajo y deliberación en el desarrollo de la fase de concertación con el municipio de Cácosta, Norte de Santander. 12 de mayo de 2023.*

## **7. Municipio de Labateca, Norte de Santander.**

**Fecha:** 17 de mayo de 2023 – Centro de Integración Ciudadana de Labateca – Norte de Santander.

**Objetivo:** Concertación en el municipio de Labateca, departamento de Norte de Santander, de los temas ineludibles 1 a 6 para la delimitación participativa del complejo de páramos Jurisdicciones-Santurbán-Berlín.

**Resultados:** La Defensoría, la Personería municipal y el Alcalde del municipio manifestaron que la comunidad no se sentía con las garantías para la realización de la concertación, ya que no estaban presentes los propietarios de predios en área de páramo. Acto seguido el defensor del pueblo informo la radicación de un oficio con asunto “la no asistencia a convocatoria a la comunidad y actores interesados del municipio de Labateca”.

El Ministerio presentó la información respecto a la ubicación de los predios en relación con la delimitación del CPJSB. Y se procedió a cerrar el espacio de participación por solicitud de la Defensoría.

*Anexo bb. Acta Labateca (NS) 2023-05-17.*



*Imagen 8. Mesa de trabajo y deliberación en el desarrollo de la fase de concertación con el municipio de Labateca, Norte de Santander. 17 de mayo de 2023.*

## **8. Municipio de Mutiscua, Norte de Santander.**

**Fecha:** 19 de mayo de 2023 – Centro de Integración Ciudadana de Mutiscua – Norte de Santander.

**Objetivo:** Concertación en el municipio de Mutiscua, departamento de Norte de Santander, de los temas ineludibles 1 a 6 para la delimitación participativa del complejo de páramos Jurisdicciones-Santurbán-Berlín.

**Resultados:** El espacio de participación en el municipio de Labateca inició con la revisión de los soportes de convocatoria con el Procurador y Personero municipal, después de esto el personero municipal manifestó que la convocatoria no se hizo en debida forma, ya que no asistieron los propietarios de predios en área de páramo, y el delegado de Corponor manifestó que no había las personas suficientes para realizar el espacio de participación.

La asesora del despacho abrió el espacio invitando a los asistentes a escuchar y tener información de lo que ha gestionado el ministerio, teniendo en cuenta las solicitudes previas.

Las personas de la comunidad de Mutiscua y entidades participantes en el espacio acordaron la necesidad de realizar tres actividades para fortalecer el proceso de delimitación participativa de los páramos Jurisdicciones Santurbán – Berlín, procurando escenarios que resuelvan los aspectos que significan una preocupación y no permiten avanzar con el proceso de concertación en el Departamento de Norte de Santander, las actividades acordadas fueron:

1. Reunión con la corporación y Ministerio público: que tiene como objetivo resolver dudas y articulación SINA.
2. Realizar reunión con líderes de Norte de Santander con el objetivo de brindar información, aclarar dudas y construir cronograma; mesas municipales: que tiene como objetivo articular autoridades ambientales, líderes ambientales y sociales.
3. Reunión resolver duda de gestión de recursos para la gestión del páramo.

*Anexo cc. Acta Mustiscua (NS) 2023-05-19.*



*Imagen 9. Mesa de trabajo y deliberación en el desarrollo de la fase de concertación con el municipio de Mutiscua, Norte de Santander. 19 de mayo de 2023.*

En desarrollo del Cronograma de concertación entregado al Tribunal Administrativo de Santander el 31 de enero de 2023, el Minambiente convocó las Mesas de Trabajo y Deliberación con los municipios de Chitagá, Abrego, y Toledo (Norte de Santander), dentro de las fechas previstas para ello, en este sentido, el Minambiente adelantó el acercamiento para realizar las reuniones preparatorias con cada uno de estos municipios, no obstante, debido a lo ocurrido en las reuniones realizadas en Norte de Santander donde la comunidad y líderes comunitarios solicitaron mayor claridad en los temas de convocatoria, en los temas ineludibles que dicta la sentencia y sobre los recursos con los que cuenta esta cartera para la gestión integral del páramo, se procedió a anunciar la reprogramación de las mesas de trabajo y deliberación en los municipios de Chitagá, Ábrego y Toledo.

Como se mencionó en la mesa de trabajo y deliberación del municipio de Mutiscua (NS), se acordaron actividades para que resuelvan los aspectos que significan una preocupación local y que no han permitido que el proceso avance de manera efectiva en los municipios de Norte de Santander, gestión que está adelantando el Minambiente actualmente.

## 9. Municipio de Tona, Santander.

**Fecha:** 01 y 02 de junio de 2023 – Corregimiento de Berlín de Tona – Santander

**Objetivo:** Concertación en el municipio de Tona, departamento de Santander, de los temas ineludibles 1 a 6 para la delimitación participativa del complejo de páramos Jurisdicciones-Santurbán-Berlín.

**Resultados:** Pese a que el Minambiente, Minagricultura, Instituto Alexander von Humboldt, Super Notariado y Registro, IGAC, ICA, AMB y la Gobernación de Santander, se presentaron en el espacio para llevar a cabo la reunión, la comunidad solicitó suspender el espacio hasta tanto no se diera respuesta a la petición presentada ante el Tribunal Administrativo de Santander.

Adicionalmente, la comunidad concluyó que el Minambiente no ha brindado las garantías establecidas en la Sentencia T-361 de 2017, por no brindar la suficiente información y asistencia técnica que permita iniciar y desarrollar cada una de las diferentes fases, y que la convocatoria no se hace de la manera que se establece en la referida sentencia.

*Anexo dd. Acta Tona (S) 2023-06-01a02.*



*Imagen 10. Mesa de trabajo y deliberación en el desarrollo de la fase de concertación con el municipio de Tona, Santander. 1 y 2 de junio de 2023.*

## 10. Municipio de Suratá, Santander.

**Fecha:** 06, 07 y 08 de junio de 2023 – Coliseo del corregimiento de Cachirí – municipio Suratá, Norte de Santander

**Objetivo:** Concertación en el municipio de Suratá, departamento de Santander, de los temas ineludibles 1 a 6 para la delimitación participativa del complejo de páramos Jurisdicciones-Santurbán-Berlín.

**Resultados:** En la jornada de concertación se logró promover consensos razonados sobre el punto ineludible 1 que tuvieron en cuenta el área de páramo de la resolución 2090 de 2014, el área de referencia 2019 del Instituto Alexander von Humboldt y la propuesta de delimitación presentada por ASOMAR en la fase de concertación.

Como compromiso quedó precisar el área de delimitación a través de mesas técnicas con la ANM y Minenergía.

Así mismo, se establecieron acuerdos de gestión tales como:

- El Minambiente realizará mesa de trabajo con la CDMB para establecer un camino jurídico que permita viabilizar la actualización de los POMCA en cuento a la nueva línea de páramo.
- Se remitirá comunicación a MinTic para el establecimiento de una antena para mejorar la conectividad de internet, beneficiando a las tres entidades educativas y de salud próximas al área de páramo. Además, se enviará comunicación al SENA para gestionar que lleve su oferta educativa a las veredas próximas o en el área de páramo en los tres corregimientos.

*Anexo ee. Acta Suratá (S) 2023-06-6a9.*



*Imagen 11. Mesa de trabajo y deliberación en el desarrollo de la fase de concertación con el municipio de Suratá, Santander. 8 de junio de 2023.*

## 11. Municipio de California, Santander.

**Fecha:** 21, 22 y 23 de junio de 2023 – Colegio Integrad de San Antonio California – Santander

**Objetivo:** Dar continuidad a la concertación en el municipio de California, departamento de Santander, de los temas ineludibles 1 a 6 para la delimitación participativa del complejo de páramos Jurisdicciones-Santurbán-Berlín.

**Resultados:** Se presentaron por parte del Minambiente los temas ineludibles 1, 2 y 4, en los cuales se logró llegar a consensos razonados. Frente al ineludible 1, la precisión del polígono del área de páramo se realizará en reunión de trabajo con el MinEnergía, la ANM y la CDMB, considerando los acuerdos descritos en el acta.

Así mismo, se establecieron acuerdos de gestión tales como:

- Continuidad de la gestión en las tres Comisiones Permanentes para construir colectivamente la propuesta de alternativa minera y avanzar en la ruta para el manejo de las problemáticas mineras.
- Realizar una mesa de trabajo con la CDMB para establecer un camino jurídico que permita viabilizar la actualización de los POMCA en cuanto a la nueva línea de páramo.
- Se remitirá comunicación a MinTic exponiendo la problemática de conectividad señalada en la reunión.
- Revisar el marco jurídico para analizar si es viable la creación de una estampilla pro-ayuda para los habitantes de predios de páramo por parte de los municipios del área metropolitana de Bucaramanga.
- Desarrollar proyectos de pago por servicios ambientales – PSA como acción concreta para la protección hídrica y la conservación de la naturaleza.
- Aporte económico de los municipios beneficiarios de los servicios ecosistémicos para la gestión del páramo.

*Anexo ff. Acta California (S) 2023-06-21a23.*





*Imagen 12. Mesa de trabajo y deliberación en el desarrollo de la fase de concertación con el municipio de California, Santander. 21 al 23 de junio de 2023.*

Los soportes del desarrollo de las mesas de trabajo se encuentran disponibles en el minisitio Santurbán Avanza que pueden ser consultados en el siguiente enlace <https://santurban.minambiente.gov.co/index.php> en la pestaña "Fase de Concertación".

## 2.3 GESTIÓN RELACIONADA CON DESARROLLO DE LOS TÓPICOS INELUDIBLES DE LA PROPUESTA INTEGRADA DE DELIMITACIÓN.

### 2.3.1 NUEVA ÁREA DE PÁRAMO – INELUDIBLE 1.

#### 1. Mesas técnicas para analizar propuestas de la nueva delimitación del páramo en los municipios de California y Suratá

Durante el periodo de reporte se avanzó con el análisis de las propuestas hechas en el marco de las sesiones de deliberación y concertación en los municipios de Suratá y California, durante los días 6 al 8 de junio y 22 al 24 de junio de 2023 respectivamente. Para el análisis integral de las mismas, y en cumplimiento de los acuerdos establecidos en las mencionadas sesiones de deliberación, se llevaron a cabo mesas técnicas con la participación del Ministerio de Minas y Energía y la Agencia Nacional de Minería – ANM. Dichas mesas discutieron la propuesta de la comunidad de estos municipios, consistente en la revisión del área de títulos y/o solicitudes mineras considerando los lineamientos del sistema de cuadrícula minera, con tal de viabilizar los procesos de formalización minera en estos municipios, como mecanismo de prevención y gestión de los conflictos socioambientales, sin afectar la integridad del área referenciada como páramo.

Es de mencionar que debido a la revisión de la información y el análisis que se debe hacer de forma conjunta con el Minambiente, el MinEnergía y la ANM, fue necesario reprogramar las reuniones del mes julio para el mes de agosto, con el propósito de continuar los diálogos deliberativos para llegar a consensos razonados en los municipios de California y Suratá.

En este sentido, el día 27 de julio de 2023, en reunión con el representante de la Alcaldía de Suratá se realizó una primera revisión y se aclararon algunos aspectos con relación a la actividad minera y en especial de la propuesta presentada por ASOMAR, en cumplimiento con los compromisos pactados en el acta de concertación del 08 de junio de 2023 en el municipio de Suratá.

*Anexo gg. Revisión propuesta ASOMAR.*

Así las cosas, se planteó continuar con las reuniones intersectoriales, en especial con las distintas vicepresidencias de la ANM: Contratación y Titulación, Promoción y Fomento, y Seguimiento, Control y Seguridad Minera, en razón al análisis que se debe hacer a detalle de los expedientes mineros (títulos y solicitudes), así como sobre el estado de los procesos de formalización y sus

implicaciones en el área de páramo, lo cual es manejado por distintas dependencias.

Con base en el resultado de estos análisis, se espera contar con mejores insumos para que se puedan consolidar los acuerdos razonados sobre el área de páramo con los municipios de California y Suratá, lo cual será resultado de las deliberaciones surtidas en las mesas de trabajo en el marco de la concertación, las cuales fueron programadas para el 24 y 25 de agosto en California, y para el 26 y 27 de agosto en Suratá.

## 2. Diálogo con el Municipio de Vetas

Adicionalmente al trabajo realizado para poder elaborar el “INFORME CUMPLIMIENTO DELIMITACIÓN PARTICIPATIVA MUNICIPIO DE VETAS”, es de mencionar que el 26 de julio se sostuvo reunión con la Alcaldía de Vetas, en las instalaciones de la CDMB con algunos líderes de la comunidad y un representante de la Procuraduría General de la Nación, con el objetivo de valorar los argumentos del Minambiente, del Servicio Geológico Colombiano - SGC y del municipio de Vetas, con relación a los muestreos que se requieren en territorio para complementar los datos y la información necesaria para el concepto del Minambiente respecto a los acuerdos suscritos con el municipio de Vetas, además de establecer una posible ruta de trabajo para continuar con la gestión ambiental en el municipio.

En desarrollo de este diálogo, los representantes de la comunidad y la Alcaldía manifestaron su preocupación con respecto a la decisión que pueda tomar la señora Ministra de Ambiente frente al acuerdo de delimitación realizado con el municipio. Señalaron su posición frente a la reunión y frente al proceso, y las consecuencias de no aceptar los acuerdos previos. Reiteraron la importancia de tener este espacio con las comunidades para iniciar un diálogo y posibles estrategias de trabajo conjunto que permitan avanzar.

Al finalizar la reunión, se concluyó la coordinación de la visita a Vetas por parte de la señora ministra de Ambiente, Susana Muhamad, así como la instalación de una mesa para aclarar dudas acerca del apartamiento del área de páramo definida en la Resolución 2090 de 2014 en Vetas.

*Anexo hh. Ayuda de memoria reunión Vetas\_26Julio23.*



*Imagen 13. Reunión con el municipio de Vetás, Santander. 26 de julio de 2023.*

### **2.3.2 LINEAMIENTOS PARA EL PROGRAMA DE RECONVERSIÓN Y SUSTITUCIÓN DE ACTIVIDADES PROHIBIDAS – INELUDIBLE 2.**

#### **1. Metodología para determinar las actividades agropecuarias de bajo impacto**

Se continúa avanzando de manera articulada con la Unidad de Planificación Rural Agropecuaria -UPRA- del Ministerio de Agricultura y Desarrollo rural en la construcción de la metodología para la determinación de actividades agropecuarias de bajo impacto en los páramos, en cumplimiento de los lineamientos establecidos en la resolución 1294 de 2021 "Por la cual se establecen los lineamientos para el desarrollo de actividades agropecuarias de bajo impacto y ambientalmente sostenibles en páramos y se adoptan otras disposiciones", y que deben ser cumplidos por los productores agropecuarios en los páramos.

Los planteamientos construidos hasta el momento recogen los lineamientos conceptuales y metodológicos que permiten identificar tanto variables como indicadores para la determinación del impacto que generan las actividades agropecuarias, así como el desarrollo de algunos aspectos que permitirán avanzar en una estrategia para los procesos de reconversión y sustitución productiva en estos territorios. Es así como la propuesta metodológica que se está construyendo para determinar el nivel de impacto de las actividades agropecuarias en los páramos, considera tres niveles:

- Fase I, Filtro grueso, que corresponde a la lectura del impacto de las actividades agropecuarias a nivel de paisaje, teniendo como unidad de muestreo la cuenca, o vereda.

- Fase II, Filtro Fino, que corresponde a la lectura del impacto de las actividades agropecuarias a nivel de finca, teniendo como referencia aquellas localizadas dentro de la unidad de muestro cubierta en la Fase I.
- Fase III: La cual corresponde al diseño de los programas, planes y proyectos para el desarrollo del proceso de reconversión y sustitución productiva.

En el análisis del filtro fino, que corresponde al nivel de finca, se plantea tener en cuenta tres aspectos: i) conservación de los ecosistemas, ii) prácticas de manejo aplicadas en el proceso productivo agrícola, forestal y pecuario, y iii) asuntos socio económicos.

Para la evaluación de cada aspecto se proponen variables, las cuales, a su vez, son evaluadas a partir de una serie de indicadores estratégicos que dan cuenta del desarrollo de las actividades de manejo en los agroecosistemas y su impacto sobre el entorno natural y social.

La propuesta definió un total de 19 variables, relacionadas con 11 indicadores del aspecto ambiental (conservación de ecosistemas), 33 para el aspecto de manejo productivo y 13 con aspectos socio económicos. De esta manera se conforma una batería de variables e indicadores que permite evaluar el nivel de impacto de las actividades agropecuarias en áreas de paramos.

Las discusiones y construcción conjunta de la metodología fueron realizadas en las siguientes reuniones de trabajo:

- 26 de abril de 2023 – En el Ministerio de Ambiente con UPRA, se continuó con la revisión de la matriz y criterios de filtro fino, principalmente los indicadores relacionados con el aspecto de manejo productivo.
- 15 de mayo de 2023 – En el Ministerio de Ambiente con distintas dependencias, se continuó con la revisión de la matriz y criterios de filtro fino, indicadores del aspecto ambiental.
- 19 de mayo de 2023 - En el Ministerio de Ambiente con distintas dependencias, se continuó con la revisión de la matriz y criterios de filtro fino, indicadores del aspecto ambiental y el aspecto de manejo productivo.
- 23 de mayo de 2023 - En el Ministerio de Ambiente con distintas dependencias, se continuó con la revisión de la matriz y criterios de filtro fino, indicadores del aspecto ambiental y el aspecto de manejo productivo.
- 24 de mayo de 2023 - En el Ministerio de Ambiente con distintas dependencias, se continuó con la revisión de la matriz y criterios de filtro fino, homologación de indicadores.



- 9 de junio de 2023 - Reunión virtual con el IAvH, Mesa Técnica sobre la metodología para determinación de impactos por actividades agropecuarias en páramos, con el fin de recibir observaciones de expertos del sector ambiental, sobre la metodología propuesta para la determinación de impactos por actividades agropecuarias en páramos.
- 6 de julio de 2023 - En el Ministerio de Ambiente con distintas dependencias, se continuó con la revisión de la matriz y criterios de filtro fino, homologación de indicadores considerando los resultados de la validación de la metodología en campo.
- 17 de julio de 2023 - En la UPRA con el Minagricultura y con distintas dependencias de Minambiente, se presentaron los resultados de la validación de la metodología en el corregimiento de Berlín, articulación de los avances trabajados por cada sector.
- 25 de julio de 2023 - En el Minambiente con Minagricultura y UPRA, diálogo intersectorial para articular los elementos propuestos para la metodología.

Se anexan las listas de asistencia correspondientes.

*Anexo ii. Metodología de bajo impacto.*

En pro de avanzar en la definición y adopción de la metodología, el día 28 de junio de 2023, se adelantaron varias visitas prediales en el corregimiento de Berlín, con el fin de validar la propuesta metodológica al aplicar la batería de indicadores para determinar cuáles prácticas son de bajo impacto para el ecosistema de páramo. Con base en el ejercicio se realizaron ajustes a la misma el día 6 de julio de 2023.



**Imagen 14.** Piloto de aplicación de metodología para definición de las actividades de bajo impacto en el municipio de Tona, Santander. 28 de junio de 2023.

### 2.3.3 PARÁMETROS DE PROTECCIÓN DE LAS FUENTES HÍDRICAS – INELUDIBLE 4.

#### 1. Monitoreo Integral en la Cuenca del Suratá

Se inició la elaboración del proyecto de monitoreo integral en el Macizo de Santurbán y la Cuenca del río Suratá, que será financiado por el Ministerio de Ambiente y Desarrollo Sostenible, con contrapartida del Instituto de Hidrología Meteorología y Estudios Ambientales - IDEAM, el Servicio Geológico Colombiano - SGC, el Instituto Nacional de Salud - INS, y el Instituto de Investigación de Recursos Biológicos Alexander von Humboldt – IAvH.

El proyecto pretende la generación de insumos para fortalecer la toma de decisiones frente a la nueva resolución que delimite el páramo, teniendo en cuenta que en el desarrollo de este proceso los conflictos se han puesto de presente y se ha reclamado, de manera general, la necesidad de contar con decisiones de fondo para la gestión integral de este territorio, que debe considerar no solamente lo que sucede en el área de páramo delimitada sino la relación de ese ecosistema y los bosques andinos, que es fundamental para la calidad hídrica de la que depende toda la región.

En la actualidad la Cuenca del Río Suratá cuenta con información resultado del monitoreo de aguas por parte de la Corporación para la Defensa de la Meseta de Bucaramanga (CDMB) y el Acueducto Metropolitano de Bucaramanga S.A. ESP, no obstante, tiene un nivel alto de vacíos e incertidumbre sobre aspectos fundamentales como: hidrogeología, geoquímica del agua, afectaciones en salud por mercurio, o niveles muy generales de información sobre estado de la biodiversidad y su incidencia en calidad ambiental, especialmente en las partes más altas del macizo, limitando la toma de decisiones oportunas y eficaces.

Adicionalmente, el conflicto social por la calidad hídrica de la cuenca del Suratá en contraposición a los intereses de desarrollo minero y la tradición de producción agropecuaria en alta montaña con alta dependencia de agroquímicos supone al Estado respuestas concretas que orienten el ordenamiento territorial alrededor del agua y que se materialicen en decisiones claras y consistentes.

En este sentido, el proyecto plantea como objetivo principal: Consolidar un sistema de monitoreo integral en los componentes de Agua, Biodiversidad y Salud, para la Cuenca del Río Suratá en el departamento de Santander, a manera de soporte para la toma de decisiones informadas, que permita avanzar en el ordenamiento del territorio alrededor del agua.



Durante el periodo de reporte del presente informe se avanzó en la consolidación de este proyecto en conjunto con las mencionadas entidades, resumen que se encuentra en el Anexo.

*Anexo jj. Resumen ejecutivo proyecto Cuenca Suratá.*

## **2. Compromisos con el municipio de El Playón - Santander**

En atención a lo acordado en el acta de mediación ambiental del 03 de septiembre del 2022, se realizaron distintas acciones para cumplir con la elaboración de la hoja de ruta para la aplicación de los parámetros de protección de fuentes hídricas concertados en el municipio.

En este sentido, se instaló la mesa de trabajo con el Municipio de El Playón - Santander de manera virtual el día de 23 de mayo del 2023.

*Anexo kk. Acta instalación de mesa El Playón 23May23.*

Posteriormente, el día 14 de julio se dio continuidad en el desarrollo del compromiso del acta de mediación ambiental con el municipio de El Playón - Santander, mediante la realización de una mesa de trabajo con el fin de recibir observaciones y/o propuestas finales a los parámetros concertados de protección de las fuentes hídricas, mediante la construcción de una hoja de ruta en el territorio con los actores involucrados.

*Anexo ll. Acta reunión El Playón 14Jul23.*

### **2.3.4 MODELO DE FINANCIACIÓN – INELUDIBLE 6.**

Con el fin de avanzar en otorgar un mayor nivel de certeza sobre los recursos públicos que se destinarán prioritariamente para la implementación de la política de páramos, el 17 y 19 de abril se realizaron dos reuniones con alcaldes y líderes de municipios de Norte de Santander y Corponor, en las que se abordó la propuesta de incrementar al 2% los ingresos corrientes que los entes territoriales deben dedicar a la compra de predios y Pagos por Servicios Ambientales (Artículo 111 de la Ley 99 de 1993) y que la Corporación aporte el 10% de sus ingresos para inversión en el páramo de Santurbán.

*Anexo mm. Reunión Norte de Santander 17Abr23*

*Anexo nn. Reunión Norte de Santander 19Abr23.*

Por otro lado, se coordinó con el SENA una convocatoria cerrada con el Fondo Emprender para beneficiar cerca de 10 emprendimientos de los municipios con área en el páramo de Santurbán. En ese marco se realizaron reuniones el 15 y



23 de mayo, y el 08 de junio, y se trabajaron conjuntamente los términos de referencia de la convocatoria que posibilitan recursos por \$930 millones de pesos.

*Anexo oo. Reunión SENA 15May23*

*Anexo pp. Reunión SENA 23May23*

*Anexo qq. Reunión SENA 8Jun23.*

Igualmente, se llevaron a cabo mesas técnicas con el IGAC y la Unidad de Parques en las que se están definiendo aspectos técnicos y financieros para la reglamentación del parágrafo del artículo 8 de la Ley 1930 de 2018, referido a la incorporación de un índice cuantitativo que permita reconocer el grado de conservación de los predios de páramo; realizadas el 13, 21 y 26 de junio y 4 de julio. Se adjuntan las actas y listados de asistencia de las reuniones.

*Anexo rr. Reunión IGAC 13Jun23.*

*Anexo ss. Reunión IGAC 21Jun23.*

*Anexo tt. Reunión IGAC 26Jun23.*

*Anexo uu. Reunión IGAC 04Jul23.*

Adicionalmente, se socializaron los avances del Minambiente en el cumplimiento de la sentencia de delimitación del Páramo de Santurbán, en articulación con las ventanillas de negocios verdes de CORPONOR y CDMB, así mismo, se acordaron compromisos de las Autoridades Ambientales con relación a promover los negocios verdes al interior de ecosistemas de páramos aplicando herramientas e instrumentos generados por la Oficina de Negocios Verdes y Sostenible del Minambiente.




*Anexo vv. Reunión Ventanilla NV 15 May23.*



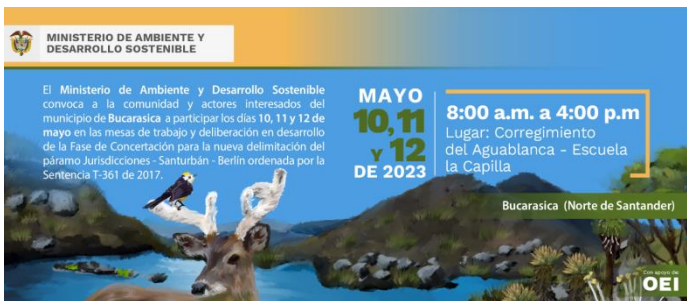

## 2.4 AVANCES EN LA ESTRATEGIA DE COMUNICACIONES.



Durante el periodo del presente informe se adelantó el diseño y elaboración de diferentes piezas de convocatoria orientadas a responder a las dinámicas comunicativas propias de los territorios, esto entendiendo que la conectividad en las partes altas de los municipios es limitada, en ese sentido, se resalta el uso de piezas sonoras para su transmisión a través de emisoras locales con cubrimiento en las veredas de área de páramo, grupos de WhatsApp y perifoneo.


Para la convocatoria a las mesas de trabajo y las sesiones de diálogo deliberativo se diseñaron piezas gráficas y de audio que fueron publicadas en el minisitio Santurbán Avanza, y entregadas mediante las avanzadas de convocatoria en los municipios <https://santurban.minambiente.gov.co/index.php/fase-de-concertacion/convocatoria>. De igual forma, estas piezas fueron enviadas junto con los oficios de convocatoria a las alcaldías y personerías de cada municipio, así como a líderes de juntas de acción comunal.

A continuación, se presentan las piezas de convocatoria usadas para invitar a las comunidades y demás interesados a participar en los espacios de la Fase de Concertación del proceso participativo de delimitación del páramo Jurisdicciones-Santurbán-Berlín:

Municipio	Tipo de reunión	Pieza de Convocatoria
Suratá - Santander	Mesa de trabajo y deliberación.	 <p>MINISTERIO DE AMBIENTE Y DESARROLLO SOSTENIBLE</p> <p>El Ministerio de Ambiente y Desarrollo Sostenible convoca a la comunidad y actores interesados del municipio de Suratá a participar los días 12, 13 y 14 de abril en las mesas de trabajo y deliberación en desarrollo de la Fase de Concertación para la nueva delimitación del páramo Jurisdicciones - Santurbán - Berlín ordenada por la Sentencia T-361 de 2017.</p> <p><b>ABRIL 12, 13 y 14 DE 2023</b></p> <p><b>8:00 a.m. a 4:00 p.m</b> Lugar: Coliseo de Cachiri Suratá, Santander.</p> <p>OEI</p>
California - Santander	Instalación de las 3 comisiones permanentes para la transición hacia la diversificación productiva del municipio	 <p>MINISTERIO DE AMBIENTE Y DESARROLLO SOSTENIBLE</p> <p>Minambiente, Minenergía, ANM, SGC y CDMB invitan a los habitantes del páramo de Santurbán en el municipio de California, a la instalación de las 3 comisiones permanentes para la transición hacia la diversificación productiva, que fueron acordadas en la reunión de concertación de la delimitación participativa del páramo realizada entre 22 y 24 de marzo de 2023 en este municipio.</p> <p>Las comisiones permanentes son:</p> <ul style="list-style-type: none"> <li>1 Monitoreo integral</li> <li>2 Alternativa minera con producción limpia</li> <li>3 Diversificación</li> </ul> <p><b>ABRIL 14 y 15 DE 2023</b></p> <p><b>8:30 a.m. a 4:00 p.m</b> Lugar: Centro de desarrollo integral de la mujer y la familia.</p> <p>OEI</p>
Santa Bárbara - Santander	Mesa de trabajo y deliberación.	 <p>MINISTERIO DE AMBIENTE Y DESARROLLO SOSTENIBLE</p> <p>El Ministerio de Ambiente y Desarrollo Sostenible convoca a la comunidad y actores interesados del municipio de Santa Bárbara a participar los días 19, 20 y 21 de abril en las mesas de trabajo y deliberación en desarrollo de la Fase de Concertación para la nueva delimitación del páramo Jurisdicciones - Santurbán - Berlín ordenada por la Sentencia T-361 de 2017.</p> <p><b>ABRIL 19, 20 y 21 DE 2023</b></p> <p><b>8:00 a.m. a 4:00 p.m</b> Lugar: Escuela Volcanes Santa Bárbara, Santander.</p> <p>OEI</p>

Municipio	Tipo de reunión	Pieza de Convocatoria
Cucutilla - Norte de Santander	Mesa de trabajo y deliberación.	 <p>MINISTERIO DE AMBIENTE Y DESARROLLO SOSTENIBLE</p> <p>El Ministerio de Ambiente y Desarrollo Sostenible convoca a la comunidad y actores interesados del municipio de Cucutilla a participar los días 28 y 29 de abril en las mesas de trabajo y deliberación en desarrollo de la Fase de Concertación para la nueva delimitación del páramo Jurisdicciones - Santurbán - Berín ordenada por la Sentencia T-361 de 2017.</p> <p><b>ABRIL 28 y 29 DE 2023</b></p> <p><b>8:00 a.m. a 4:00 p.m</b> Lugar: Hogar juvenil campesino</p> <p>Cucutilla (Norte de Santander)</p> <p>OEI</p>
Guaca - Santander	Mesa de trabajo y deliberación.	 <p>MINISTERIO DE AMBIENTE Y DESARROLLO SOSTENIBLE</p> <p>El Ministerio de Ambiente y Desarrollo Sostenible convoca a la comunidad y actores interesados del municipio de Guaca a participar los días 3, 4 y 5 de mayo en las mesas de trabajo y deliberación en desarrollo de la Fase de Concertación para la nueva delimitación del páramo Jurisdicciones - Santurbán - Berín ordenada por la Sentencia T-361 de 2017.</p> <p><b>MAYO 03, 04 y 05 DE 2023</b></p> <p><b>8:00 a.m. a 4:00 p.m</b> Lugar: Salón cultural del casco Urbano Municipio de Guaca</p> <p>Guaca (Santander)</p> <p>OEI</p>
Bucarasica - Norte de Santander	Mesa de trabajo y deliberación.	 <p>MINISTERIO DE AMBIENTE Y DESARROLLO SOSTENIBLE</p> <p>El Ministerio de Ambiente y Desarrollo Sostenible convoca a la comunidad y actores interesados del municipio de Bucarasica a participar los días 10, 11 y 12 de mayo en las mesas de trabajo y deliberación en desarrollo de la Fase de Concertación para la nueva delimitación del páramo Jurisdicciones - Santurbán - Berín ordenada por la Sentencia T-361 de 2017.</p> <p><b>MAYO 10, 11 y 12 DE 2023</b></p> <p><b>8:00 a.m. a 4:00 p.m</b> Lugar: Corregimiento del Aguablanca - Escuela la Capilla</p> <p>Bucarasica (Norte de Santander)</p> <p>OEI</p>
Cácota - Norte de Santander	Mesa de trabajo y deliberación.	 <p>MINISTERIO DE AMBIENTE Y DESARROLLO SOSTENIBLE</p> <p>El Ministerio de Ambiente y Desarrollo Sostenible convoca a la comunidad y actores interesados del municipio de Cáкота a participar los días 12, 13 y 14 de mayo en las mesas de trabajo y deliberación en desarrollo de la Fase de Concertación para la nueva delimitación del páramo Jurisdicciones - Santurbán - Berín ordenada por la Sentencia T-361 de 2017.</p> <p><b>MAYO 12, 13 y 14 DE 2023</b></p> <p><b>8:00 a.m. a 4:00 p.m</b> Lugar: Centro de integración ciudadana</p> <p>Cáкота (Norte de Santander)</p> <p>OEI</p>

Municipio	Tipo de reunión	Pieza de Convocatoria
Labateca - Norte de Santander	Mesa de trabajo y deliberación.	 <p>MINISTERIO DE AMBIENTE Y DESARROLLO SOSTENIBLE</p> <p>El Ministerio de Ambiente y Desarrollo Sostenible convoca a la comunidad y actores interesados del municipio de <b>Labateca</b> a participar los días 17, 18 y 19 de mayo en las mesas de trabajo y deliberación en desarrollo de la Fase de Concertación para la nueva delimitación del páramo Jurisdicciones - Santurbán - Berlín ordenada por la Sentencia T-361 de 2017.</p> <p><b>MAYO 17, 18 y 19 DE 2023</b></p> <p><b>8:00 a.m. a 4:00 p.m</b> Lugar: Centro de integración ciudadana CIC casco urbano</p> <p>Labateca (Norte de Santander)</p> <p>OEI</p>
Labateca - Norte de Santander	Cancelación de la mesa de trabajo y deliberación.	 <p>MINISTERIO DE AMBIENTE Y DESARROLLO SOSTENIBLE</p> <p>Labateca (Norte de Santander)</p> <p>El Ministerio de Ambiente y Desarrollo Sostenible informa que las mesas de deliberación y concertación para la nueva delimitación del páramo Jurisdicciones - Santurbán - Berlín programada para los días 17, 18 y 19 de mayo fue <b>CANCELADA</b> por solicitud expresa de los ciudadanos y el Alcalde Municipal del Municipio de <b>Labateca</b> a través de la Defensoría del Pueblo junto con la Personería Municipal.</p> <p>OEI</p>
Mutiscua - Norte de Santander	Mesa de trabajo y deliberación.	 <p>MINISTERIO DE AMBIENTE Y DESARROLLO SOSTENIBLE</p> <p>El Ministerio de Ambiente y Desarrollo Sostenible convoca a la comunidad y actores interesados del municipio de <b>Mutiscua</b> a participar los días 19, 20 y 21 de mayo en las mesas de trabajo y deliberación en desarrollo de la Fase de Concertación para la nueva delimitación del páramo Jurisdicciones - Santurbán - Berlín ordenada por la Sentencia T-361 de 2017.</p> <p><b>MAYO 19, 20 y 21 DE 2023</b></p> <p><b>8:00 a.m. a 4:00 p.m</b> Lugar: Polideportivo municipal</p> <p>Mutiscua (Norte de Santander)</p> <p>OEI</p>
Chitagá - Norte de Santander	Mesa de trabajo y deliberación.	 <p>MINISTERIO DE AMBIENTE Y DESARROLLO SOSTENIBLE</p> <p>El Ministerio de Ambiente y Desarrollo Sostenible convoca a la comunidad y actores interesados del municipio de <b>Chitagá</b> a participar los días 21, 22 y 23 de mayo en las mesas de trabajo y deliberación en desarrollo de la Fase de Concertación para la nueva delimitación del páramo Jurisdicciones - Santurbán - Berlín ordenada por la Sentencia T-361 de 2017.</p> <p><b>MAYO 21, 22 y 23 DE 2023</b></p> <p><b>8:00 a.m. a 4:00 p.m</b> Lugar: Escuela vereda La Rosa - Cancha del municipio</p> <p>Chitagá (Norte de Santander)</p> <p>OEI</p>

Municipio	Tipo de reunión	Pieza de Convocatoria
Chitagá - Norte de Santander	Reprogramación de mesas de trabajo y deliberación	 <p><b>MINISTERIO DE AMBIENTE Y DESARROLLO SOSTENIBLE</b></p> <p><b>Chitagá (Norte de Santander)</b></p> <p>El Ministerio de Ambiente y Desarrollo Sostenible informa a la comunidad y entidades del municipio de Chitagá que las mesas de deliberación y concertación para la nueva delimitación del páramo Jurisdicciones-Santurbán-Berlín programada para los días <b>21, 22 y 23 de mayo</b> serán <b>REPROGRAMADAS</b> para nuevas fechas.</p> <p>Lo anterior con el fin de seguir garantizando las condiciones favorables de participación para los propietarios y usuarios de este ecosistema estratégico. Estaremos coordinando y comunicando con oportunidad las nuevas fechas de reunión, para lo cual realizaremos la coordinación oportuna con las Alcaldías, Personerías, Juntas de Acción Comunal y demás actores clave del municipio.</p> <p>OEI</p>
Abrego - Norte de Santander	Reprogramación de mesas de trabajo y deliberación	 <p><b>MINISTERIO DE AMBIENTE Y DESARROLLO SOSTENIBLE</b></p> <p><b>Abrego (Norte de Santander)</b></p> <p>El Ministerio de Ambiente y Desarrollo Sostenible informa a la comunidad y entidades del municipio de Abrego que las mesas de deliberación y concertación para la nueva delimitación del páramo Jurisdicciones-Santurbán-Berlín programada para los días <b>26, 27 y 28 de mayo</b> serán <b>REPROGRAMADAS</b> para nuevas fechas.</p> <p>Lo anterior con el fin de seguir garantizando las condiciones favorables de participación para los propietarios y usuarios de este ecosistema estratégico. Estaremos coordinando y comunicando con oportunidad las nuevas fechas de reunión, para lo cual realizaremos la coordinación oportuna con las Alcaldías, Personerías, Juntas de Acción Comunal y demás actores clave del municipio.</p> <p>OEI</p>
Toledo - Norte de Santander	Reprogramación de mesas de trabajo y deliberación	 <p><b>MINISTERIO DE AMBIENTE Y DESARROLLO SOSTENIBLE</b></p> <p><b>Toledo (Norte de Santander)</b></p> <p>El Ministerio de Ambiente y Desarrollo Sostenible informa a la comunidad y entidades del municipio de Toledo que las mesas de deliberación y concertación para la nueva delimitación del páramo Jurisdicciones-Santurbán-Berlín programada para los días <b>31 de mayo, 1 y 2 de junio</b> serán <b>REPROGRAMADAS</b> para nuevas fechas.</p> <p>Lo anterior con el fin de seguir garantizando las condiciones favorables de participación para los propietarios y usuarios de este ecosistema estratégico. Estaremos coordinando y comunicando con oportunidad las nuevas fechas de reunión, para lo cual realizaremos la coordinación oportuna con las Alcaldías, Personerías, Juntas de Acción Comunal y demás actores clave del municipio.</p> <p>OEI</p>
Tona - Santander	Mesa de trabajo y deliberación.	 <p><b>MINISTERIO DE AMBIENTE Y DESARROLLO SOSTENIBLE</b></p> <p>El Ministerio de Ambiente y Desarrollo Sostenible convoca a la comunidad y actores interesados del municipio de Tona a participar los días <b>1, 2 y 3 de junio</b> en las mesas de trabajo y deliberación en desarrollo de la Fase de Concertación para la nueva delimitación del páramo Jurisdicciones - Santurbán - Berlín ordenada por la Sentencia T-361 de 2017.</p> <p><b>JUNIO 01, 02 y 03 DE 2023</b></p> <p><b>8:00 a.m. a 4:00 p.m.</b> Lugar: Sede Administrativa Corregimiento Berlín Tona, Santander</p> <p>Tona (Santander)</p> <p>OEI</p>

Municipio	Tipo de reunión	Pieza de Convocatoria
Tona - Santander	Suspensión de la mesa de trabajo y deliberación	
Suratá - Santander	Mesa de trabajo y deliberación.	
California - Santander	Mesa de trabajo y deliberación.	

**Tabla 3.** Piezas de convocatoria

En la siguiente tabla se resumió la elaboración de piezas audiovisuales, radiofónicas y cuñas radiales que se realizaron en las convocatorias de las 12 reuniones realizadas en el periodo reportado del presente informe.

Para tener en cuenta:

\* Piezas graficas en tamaño cartel y/o pendones colocados en sitios estratégicos en las avanzadas

\*\* 1 pieza para Facebook, 1 para Instagram, 1 para el minisitio.



\*\*\* piezas sonoras que se rotaron por grupos de WhatsApp y enviado a alcaldías y personerías

Municipio	Piezas gráficas	Piezas audiovisuales	Piezas radiofónicas	Cuñas radiales emitidas
Suratá – Santander	1 piezas*	3 piezas**	1 pieza***	N/A
California – Santander	10 piezas*	3 piezas**	1 pieza ***	N/A
Santa Barbara – Santander	8 piezas*	3 piezas**	1 pieza***	N/A
Cucutilla – Norte de Santander	10 piezas*	3 piezas**	1 pieza***	N/A
Guaca – Santander	7 piezas*	3 piezas**	1 pieza***	N/A
Bucarasica – Norte de Santander	1 piezas*	3 piezas**	1 pieza***	N/A
Cácota – Norte de Santander	10 piezas*	3 piezas**	1 pieza***	N/A
Labateca – Norte de Santander	15 piezas*	3 piezas**	1 pieza***	18 cuñas - Morena estéreo y una entrevista a Sandra Sguerra, asesora del Despacho de Ministra
Mutiscua – Norte de Santander	15 piezas*	3 piezas**	1 pieza***	N/A
Tona – Santander	10 piezas*	3 piezas**	1 pieza***	N/A
Suratá – Santander	20 piezas*	3 piezas**	1 pieza***	N/A
California – Santander	12 piezas*	3 piezas**	1 pieza***	N/A

*Tabla 4. Reporte de convocatoria mesas de trabajo para abril, mayo, junio y julio de 2023.*

## 2.5 ACCIONES ADICIONALES PARA LA GESTIÓN INTEGRAL DEL PÁRAMO - CUMPLIMIENTO DE COMPROMISOS

### 1. Municipio de California, Santander – Lectura de territorio

**Fecha:** 31 de marzo, 01 y 02 de abril de 2023 – Visitas predio a predio en el área de páramo del municipio de California.

**Antecedentes:** En cumplimiento al compromiso adquirido por la señora Ministra de Ambiente, en la reunión realizada los días 22, 23 y 24 de marzo de 2023 se planificó y llevaron a cabo los recorridos predio a predio en el municipio de California en virtud de la solicitud de la comunidad.

**Objetivo:** Obtener una lectura de territorio en relación con las actividades productivas que se llevan a cabo en los predios de las veredas que tienen área de páramo de acuerdo con la Resolución 2090 de 2014.

**Resultados:** Se realizaron recorridos predio a predio en las Veredas La Baja, Angosturas y Santa Úrsula, y se diligenciaron las encuestas que permitieron cumplir con el objetivo de obtener una lectura detallada del territorio. En los recorridos durante los tres días se contó con el acompañamiento de representantes de la comunidad, la CDMB y la ANM, así como de la Dirección de Asuntos Ambientales, Sectorial y Urbano del Minambiente. Como resultado se logró cubrir la totalidad del área de páramo (958 ha) en el municipio, en la que se encuentran 55 predios, de los cuales 14 predios están registrados a nombre de EcoOro, 2 están registrados a nombre del Acueducto Metropolitano de Bucaramanga y 1 está registrado a nombre de la Corporación CDMB.

*Anexo ww. Resultados visitas California\_Abril23.*



*Imagen 15. Visitas predio a predio en el municipio de California, Santander. 31 de marzo, 1 y 2 de abril de 2023.*

## 2. Municipio de California, Santander - Instalación de Comisiones Permanentes

**Fecha:** 14 y 15 de abril de 2023 – Colegio Integrado San Antonio California – Santander

**Antecedentes:** En cumplimiento al compromiso suscrito en la reunión de deliberación y concertación celebrada del 22 al 24 de marzo de 2023, el cual dispuso realizar una reunión en la semana siguiente a semana santa (10 al 14 de abril) para la instalación de las comisiones permanentes y la construcción del plan de trabajo, en atención al conflicto socioambiental del municipio.



**Objetivo:** Instalar las tres comisiones permanentes acordadas en la reunión del 22 al 24 de marzo de 2023 para construir conjuntamente alternativas para la transición productiva en el municipio de California, considerando su realidad ambiental y socioeconómica.

**Resultados:** Se instalaron las tres comisiones permanentes cuyo objetivo general es: "Construir y gestionar conjuntamente alternativas económicas para abordar la problemática socioambiental asociada a la minería en el municipio". A continuación, las comisiones y objetivos:

**1. Monitoreo Integral: Generar información actualizada y de calidad que soporte la toma de decisiones** sobre el ordenamiento alrededor del agua y alternativas para la transición productiva de actividades económicas prohibidas en área de páramo. Involucra línea base y parámetros relacionados con el agua superficial y subterránea, salud, biodiversidad y socioeconómico, liderada por el Servicio Geológico Colombiano – SGC.

**2. Alternativa minera con producción limpia: Evaluar las condiciones ambientales, mineras y sociales para el desarrollo de la actividad de pequeña minería legal** en las zonas reservadas con potencial. Involucra precisar área para su desarrollo, instrumentos para la formalización, buenas prácticas, tecnología, financiación y beneficios, liderada por la Agencia Nacional de Minería - ANM.

**3. Diversificación: Identificar, promover y/o fortalecer el desarrollo de sistemas sostenibles de producción** con enfoque territorial, diferencial y de género. Involucra agricultura, mujeres, turismo otros, liderada por la Alcaldía de California.

Se definió una ruta de trabajo y cronograma para lograr los objetivos de cada comisión y se acordó que el seguimiento al avance de estas se realizará cada tres meses.

*Anexo xx. Acta California Instalación Comisiones.*



*Imagen 16. Instalación de las comisiones permanentes en el municipio de California, Santander. 15 de abril de 2023.*

### 3. Caracterización predial – Municipio de Tona

**Antecedentes:** En cumplimiento del compromiso suscrito en el Acta de Mediación Ambiental 001 del 27 de marzo de 2022, y el Acta del 30 y 31 de marzo de 2023, con respecto a delegar una persona o equipo de trabajo para visita predio a predio en el corregimiento de Berlín, con el fin de levantar la información necesaria para la elaboración de 8 documentos que desarrollen los siguientes temas: i) identificación del área actual de uso productivo en cada uno de los predios del territorio, ii) cantidad de agua demandada por la producción agropecuaria, iii) información sobre el uso de gallinaza y abonos en el sistema, así como identificación de químicos usados en el sistema y disposición de desechos, iv) identificación de predios en ronda hídrica, v) información sobre el estado actual de la cadena de producción y mercado de cebolla y otros productos distintos a la cebolla, vi) información sobre el estado actual de la extensión y los alcances de la actividad ganadera del corregimiento, vii) información sobre otras actividades económicas de territorio, tal como el turismo de naturaleza y actividades artesanales.

**Objetivo:** Realizar visitas prediales en el corregimiento de Berlín, con el fin de obtener la información necesaria a través de una encuesta de caracterización socioeconómica principalmente dirigida a las actividades agropecuarias que se realizan en el corregimiento como insumo para elaborar los mencionados documentos.

**Resultados:** De esta manera, el 04 y 10 de abril de 2023, se realizaron reuniones virtuales con líderes de la comunidad del corregimiento y con el Minagricultura, con el fin de retroalimentar y establecer el formulario final que

sería aplicado en las entrevistas predio a predio. Adicionalmente, el 18 de abril se realizó una reunión presencial para la construcción conjunta de la ruta de caracterización del corregimiento de Berlín, en el marco del cumplimiento de los compromisos adquiridos en las reuniones realizadas el 25, 26 y 27 de marzo del 2022 y el 30 y 31 de marzo del 2023, dentro de la Fase de Concertación del proceso de delimitación participativa del complejo de páramos Jurisdicciones – Santurbán – Berlín. A dicha reunión asistieron algunos líderes de las comunidades y representantes de las siguientes entidades: Alcaldía de Tona (apoyo jurídico), la CMDDB, la Procuraduría Regional de Santander, la Defensoría del Pueblo - Regional Santander y el Acueducto Metropolitano de Bucaramanga.

*Anexo yy. Preparatoria Encuesta 4Abr23*

*Anexo zz. ruta caracterización- Tona 18Abril2023.*

En dicha reunión se establecieron los siguientes compromisos:

- Se acordó con la comunidad iniciar la caracterización la primera semana de mayo, una semana después del acuerdo inicial suscrito en el acta del 30 y 31 de marzo de 2023.
- Iniciar el recorrido por la zona norte de la vereda Ucatá, por cada uno de los predios ubicados en el cuadrante 20 de los mapas prediales elaborados por este Ministerio, para lo cual se requiere que las tres personas del territorio que se contrataron para realizar las visitas y las encuestas sean capacitadas y acompañadas durante los primeros dos días de recorrido (3 y 4 de mayo de 2023) por parte de los profesionales delegados por parte de la DBBSE y la DAASU.
- La Corporación Autónoma Regional para la Defensa de la Meseta de Bucaramanga - CDMB y el Acueducto Metropolitana de Bucaramanga – AMB, acompañarán ocasionalmente estos recorridos.
- Algunos de los presidentes de J.A.C de las veredas del municipio, así como una persona de Comité del Páramo de Berlín, también manifestaron su disposición para hacer el acompañamiento y el apoyo al contacto de los dueños de predios para acordar los días de las visitas.

Así las cosas, en atención a cumplir el compromiso de realizar las visitas, el Minambiente empezó en el mes de marzo la gestión para contratar tres personas del territorio con el objeto de que realizaran las visitas prediales y se desarrollara la encuesta a través del formulario construido con las comunidades y Minagricultura. Una vez iniciado el proceso contractual con las personas del territorio, el 5 de mayo de 2023 se realizó una jornada presencial con el fin de capacitarlos, darles a conocer el formulario y la ruta establecida para realizar las visitas prediales, así como resolver otras inquietudes, no obstante, las tres



personas desistieron del proceso contractual que se estaba adelantando por parte del Ministerio, razón por la que esta cartera tuvo que iniciar un nuevo proceso contractual con dos personas distintas.

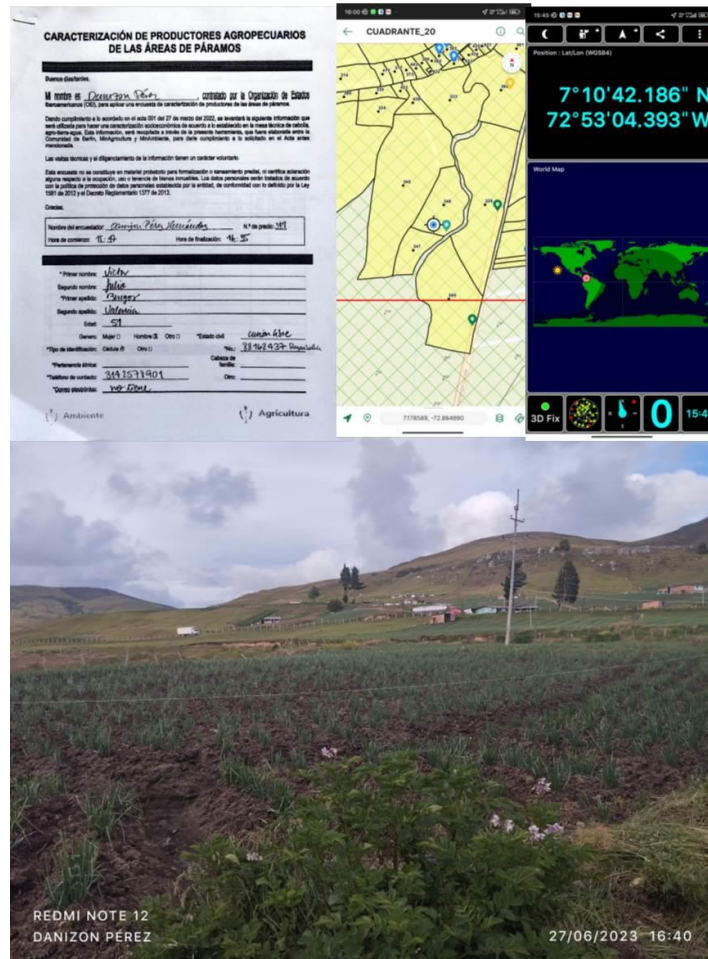
*Anexo aaa. Acta Tona 5May23 y LA Tona 5May23.*

Posteriormente, el 30 y 31 de mayo de 2023, se realizó la jornada de capacitación, revisión del formulario de entrevista y de la ruta de desplazamiento en territorio para las visitas predio a predio con las dos personas contratadas para tal efecto. Adicionalmente, se aprovechó la reunión de mesa de trabajo y deliberación en el marco de la Fase de Concertación a realizarse el 1, 2 y 3 de junio de 2023, para presentar a la comunidad los dos profesionales contratados para realizar las visitas prediales en el Corregimiento de Berlín, así como para acordar detalles de dicha actividad con la comunidad

*Anexo bbb. Capacitación caracterización 31May23.*

Es así como el 1 de junio, en la mesa de trabajo programada en el municipio, aunque por solicitud de las comunidades se suspendió la reunión hasta tanto se dé respuesta por parte del Tribunal Administrativo de Santander a la petición entregada por las comunidades en dicho espacio, se procedió a establecer las personas que guiarían las primeras visitas prediales y la ruta de los recorridos para las visitas predio a predio

*Anexo ccc. Formulario de caracterización*



**Imagen 17.** Caracterización de actividades socioeconómica en el municipio de Tona, Santander. abril-julio de 2023.

#### 4. Reunión Virtual Suratá - Valoración de propuestas del municipio

**Fecha:** 25 de abril de 2023 - Reunión virtual

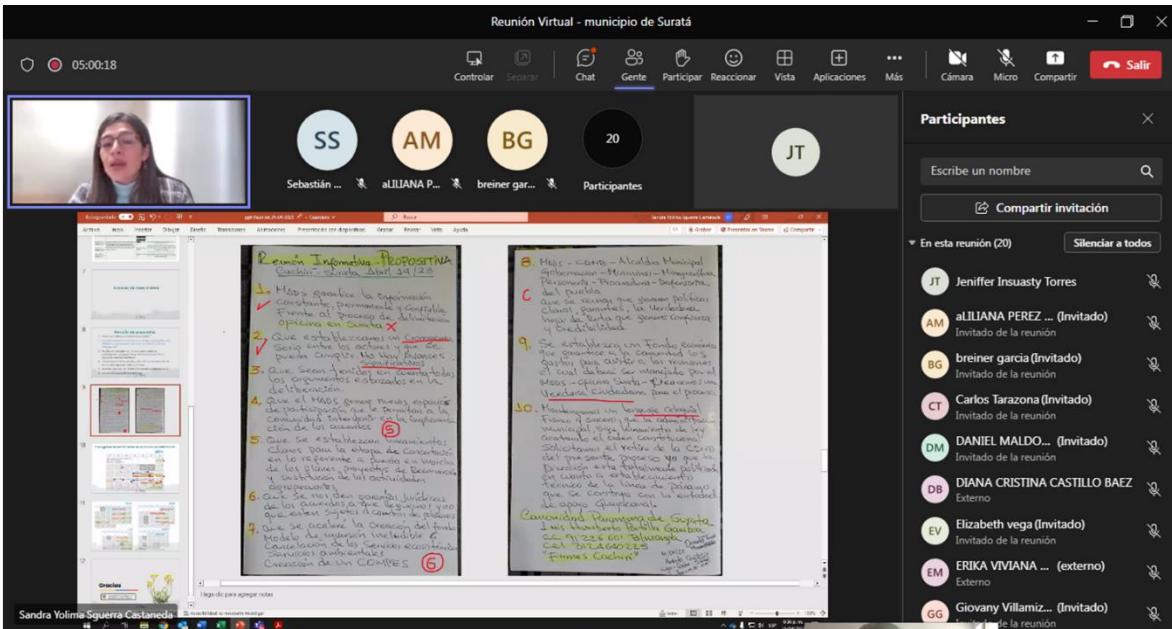
**Antecedentes:** En cumplimiento de los compromisos de la reunión llevada a cabo del 6 al 8 de abril en los corregimientos de El Mohan, Turbay y Cachirí con respecto a: i) valorar la propuesta de la Alcaldía de Suratá en conjunto con la comunidad en conformar unas mesas de trabajo permanentes, ii) valorar algunas de las propuestas del Sr. Humberto Portilla, iii) valorarla propuesta de Personería de llevar a cabo una reunión informativa con las autoridades municipales y los Ministerios de Ambiente, Agricultura y Energía.



**Resultados:** Se revisó la propuesta de la Alcaldía de Suratá en conjunto con la comunidad acerca de conformar mesas de trabajo permanentes en el municipio para resolver las inquietudes sobre los temas mineros, prediales y de saneamiento, de las actividades agropecuarias y otros temas de interés, ante lo cual el Minambiente manifestó que justamente la metodología que se está implementando en las mesas de trabajo y deliberación, pretenden resolver de fondo las inquietudes por parte de la comunidad, puesto que se desarrolla un primer momento en el que se presenta y explica detalladamente cada uno de los temas ineludibles, para luego pasar a resolver cada una de las inquietudes planteadas por la comunidad asistente, lo que también es apoyado por las entidades involucradas en la sentencia y en la gestión integral del páramo, como por ejemplo: el Ministerio de Agricultura y Desarrollo Rural para los temas de reconversión y sustitución de actividades agropecuarias, y la Agencia Nacional de Tierras, el IGAC y el SNR para los temas de formalización y saneamiento predial. Adicionalmente, se respondió de manera verbal cada una de las preguntas y solicitudes hechas por el señor Humberto Portilla, las cuales a su vez fueron respondidas mediante radicado N°21012023E2011920 del 27 de abril de 2023, el cual se anexa al presente informe.

**Anexo ddd.** Radicado 21012023E2011920

**Anexo eee.** Reunión virtual Suratá 25Abr23.



**Imagen 18.** Reunión virtual – Municipio de Suratá. 25 de abril de 2023.

## 5. Reunión Alcaldía y Personería Suratá - Presentación de ineludibles

**Fecha:** 24 de julio de 2023 - Reunión en el Ministerio de Ambiente y Desarrollo Sostenible

**Antecedentes:** En cumplimiento del compromiso adquirido en la mesa de trabajo y deliberación llevada a cabo del 6 al 8 de junio de 2023, con relación a realizar reunión con la Alcaldía y Personería de Suratá para ampliar la información de los ineludibles pendientes, a fin de facilitar el proceso de socialización y convocatoria para el próximo encuentro. Se estableció que la reunión podría ser en Bogotá o de manera virtual, y se aclaró que no tiene como objetivo llegar a acuerdos, será netamente informativa.

**Resultados:** Se presentaron los cinco temas ineludibles de los cuales aún no se ha llegado a un acuerdo con la comunidad. Al finalizar cada una de las presentaciones por parte del Minambiente, se plantearon inquietudes y preocupaciones por parte de la Alcaldía y Personería de Suratá, así como observaciones que se tomaron en cuenta para retroalimentar el proceso de delimitación.

*Anexo fff. Lista de asistencia Reunión Suratá 24 Jul23.*



*Imagen 19. Reunión presencial en las instalaciones del Minambiente – Municipio de Suratá. 24 de julio de 2023.*

## 3. EJECUCIÓN DEL CONVENIO DE COOPERACIÓN CON LA ORGANIZACIÓN DE ESTADOS IBEROAMERICANOS – OEI No. 863 de 2021.

En ejecución del convenio No. 863 de 2021 cuyo objeto es “Aunar esfuerzos técnicos, administrativos y financieros entre el Ministerio de Ambiente y Desarrollo Sostenible y la Organización de Estados Iberoamericanos–OEI para acompañar el desarrollo de la fase de concertación y la fase de observaciones al acto administrativo de delimitación participativa del páramo Jurisdicciones Santurbán-Berlín y socialización de la propuesta decreto que busca reglamentar el Capítulo IV de la Ley 70 de 1993 con comunidades NARP”, se han establecido acciones de soporte logístico, técnico, mediación del proceso, implementación de la estrategia de comunicaciones, contenidos, diseño, impresión y difusión de piezas comunicativas a través de diversos medios como prensa, radio, redes y minisitio Santurbán Avanza.

Adicional a lo anterior, para el periodo del presente informe y mediante el convenio mencionado se ofrecieron dos diplomados: “Buenas prácticas agropecuarias” y “Emprendimiento de Unidades Productivas Rurales” con una intensidad horaria de 80 horas modalidad virtual, que tuvieron fecha de inscripción hasta el 29 de junio y a la fecha aún se encuentra en ejecución.



¿Te apasiona el **emprendimiento**?, ¿Deseas generar alternativas de desarrollo económico e incentivar la asociatividad desde la ruralidad?

**¡Este diplomado es para ti!. Te invitamos a preinscribirte al diplomado Emprendimiento de Unidades Productivas Rurales.**

**Temáticas a desarrollar:**

- Generalidades del Emprendimiento
- Asociatividad Empresarial
- Modelo de Negocio de Emprendimiento Rural
- Estructura del Plan de Negocios

**Intensidad horaria: 100 horas Modalidad Virtual**

**AMPLIAMOS fecha de inscripción hasta: 29 de junio de 2023**

Link de preinscripción: <https://forms.office.com/ef1UP1ZXg3J>





COLOMBIA POTENCIA DE LA VIDA

Ambiente

¡Este diplomado es para ti!. Te invitamos a preinscribirte al diplomado **Buenas Prácticas Agropecuarias.**

¿Sabes que son las **Buenas Prácticas Agropecuarias** y como estas pueden mejorar la productividad en tu finca?, ¿Crees que desde tu rol puedes generar **iniciativas** que dinamicen el desarrollo rural y económico de tu comunidad en articulación con la protección del medio ambiente?

Intensidad horaria:  
80 horas Modalidad Virtual

AMPLIAMOS fecha de inscripción hasta:  
**29 de junio de 2023**

Temáticas a desarrollar:

- Prácticas Agrícolas (BPA)
- Prácticas Ganaderas (BPG)
- Prácticas de Manufactura (BPM)
- Normatividad Buenas prácticas Agropecuarias y casos de éxito.

Link de preinscripción:  
<https://forms.office.com/e/d0vpJD6Hxj>

OEI

*Imagen 20. Piezas de comunicativas usadas para invitar a las comunidades y demás interesados a participar en los diplomados.*

Al diplomado de **Emprendimiento de Unidades Productivas Rurales**, se inscribieron 664 personas que en su mayoría se identifican con el sexo femenino lo que equivale a un 57% del total, seguido de un 39% que se identifican con el sexo masculino. Con relación al grupo poblacional, se contó con representación de comunidad afrocolombiana, indígena, raizal, negro y otros; aunque en general no se reconocen 517 personas en ningún grupo población. En ese sentido, se evidenció un interés por el tema del diplomado por personas de diferentes grupos poblacionales.

Adicionalmente, las personas inscritas a este diplomado en su mayoría pertenecen a instituciones educativas como universidades y SENA; también hay participación de integrantes de Juntas de acción comunal (JAC) Alcaldías municipales y secretarías, asociaciones, comercializadoras, FEDEGAN, personas que trabajan en fincas y en otros oficios no especificados.

Con respecto al segundo diplomado de **Buenas prácticas Agropecuarias**, se inscribieron 480 personas; de las cuales se presentan 264 que se identifican como femenino y 201 como masculino. Para el caso del grupo poblacional, se contó con representación de comunidad afrocolombiana, indígena y raizal. De las personas inscritas, en su mayoría no cuentan con discapacidad, menos de 10 personas con discapacidad auditiva, física, visual y cognitiva en menor proporción.

Adicionalmente, las personas inscritas a este diplomado en su mayoría pertenecen a organizaciones agrícolas, universidades de carácter público y privado, asociaciones de mujeres rurales y campesinas, Juntas de Acción Comunal y personas que se identifican como independientes.

Es de mencionar que el convenio No. 863 de 2021 suscrito entre el Ministerio de Ambiente y Desarrollo Sostenible y la Organización de Estados Iberoamericanos–OEI finalizó el 30 de junio de 2023 y en este momento se encuentra en liquidación.

### LISTADO DE IMÁGENES

<b>Imagen 1. Reuniones</b> preparatorias en el marco de la fase de concertación con el municipio Guaca (izquierda) y Cucutilla (derecha). .....	6
<b>Imagen 2.</b> Avanzada de convocatoria A. Vereda Curpagá del municipio de Cácuta (NS), B. Corregimiento de Turbay en el municipio de Suratá (S), C. Vereda Sucre del municipio de Mutiscua (NS), D. Vereda Volcanes del municipio de Santa Barbara (S). .....	10
<b>Imagen 3.</b> Mesa de trabajo en el marco de la fase de concertación en el corregimiento El Mohán (izquierda), Turbay (derecha) y Cachirí (abajo) del municipio de Suratá, Santander. 12, 13 y 14 de abril de 2023. ....	12
<b>Imagen 4.</b> Mesa de trabajo y deliberación en el desarrollo de la fase de concertación en la vereda Volcanes en el municipio de Santa Barbara, Santander. 19 de abril de 2023. ....	13
<b>Imagen 5.</b> Mesa de trabajo y deliberación en el desarrollo de la fase de concertación con el municipio de Cucutilla, Norte de Santander. 28 de abril de 2023. ....	14
<b>Imagen 6.</b> Mesa de trabajo y deliberación en el desarrollo de la fase de concertación con el municipio de Bucarasica Norte de Santander. 10 y 11 de mayo de 2023. ....	16
<b>Imagen 7.</b> Mesa de trabajo y deliberación en el desarrollo de la fase de concertación con el municipio de Cácuta, Norte de Santander. 12 de mayo de 2023. ....	17
<b>Imagen 8.</b> Mesa de trabajo y deliberación en el desarrollo de la fase de concertación con el municipio de Labateca, Norte de Santander. 17 de mayo de 2023. ....	18
<b>Imagen 9.</b> Mesa de trabajo y deliberación en el desarrollo de la fase de concertación con el municipio de Mutiscua, Norte de Santander. 19 de mayo de 2023. ....	19
<b>Imagen 10.</b> Mesa de trabajo y deliberación en el desarrollo de la fase de concertación con el municipio de Tona, Santander. 1 y 2 de junio de 2023. ....	20
<b>Imagen 11.</b> Mesa de trabajo y deliberación en el desarrollo de la fase de concertación con el municipio de Suratá, Santander. 8 de junio de 2023. ....	21
<b>Imagen 12.</b> Mesa de trabajo y deliberación en el desarrollo de la fase de concertación con el municipio de California, Santander. 21 al 23 de junio de 2023. ....	23
<b>Imagen 13.</b> Reunión con el municipio de Vetás, Santander. 26 de julio de 2023. ....	26
<b>Imagen 14.</b> Piloto de aplicación de metodología para definición de las actividades de bajo impacto en el municipio de Tona, Santander. 28 de junio de 2023. ....	28
<b>Imagen 15.</b> Visitas predio a predio en el municipio de California, Santander. 31 de marzo, 1 y 2 de abril de 2023. ....	38
<b>Imagen 16.</b> Instalación de las comisiones permanentes en el municipio de California, Santander. 15 de abril de 2023. ....	40



**Imagen 17.** Caracterización de actividades socioeconómica en el municipio de Tona, Santander. abril-julio de 2023..... 43

**Imagen 18.** Reunión virtual – Municipio de Suratá. 25 de abril de 2023. .... 44

**Imagen 19.** Reunión presencial en las instalaciones del Minambiente – Municipio de Suratá. 24 de julio de 2023..... 45

**Imagen 20.** Piezas de comunicativas usadas para invitar a las comunidades y demás interesados a participar en los diplomados..... 457

## LISTADO DE TABLAS

**Tabla 1.** Reuniones preparatorias realizadas ..... 6

**Tabla 2.** Convocatoria - Avanzadas territoriales realizadas ..... 9

**Tabla 3.** Piezas de convocatoria ..... 36

**Tabla 4.** Reporte de convocatoria mesas de trabajo para abril, mayo, junio y julio de 2023.... 37

## LISTADO DE ANEXOS

**Anexo a.** Acta reunión preparatoria Santa Bárbara..... 5

**Anexo b.** Acta Reunión preparatoria Cucutilla. .... 5

**Anexo c.** Acta Reunión preparatoria Guaca. .... 5

**Anexo d.** Acta Reunión preparatoria Bucarasica. .... 5

**Anexo e.** Acta reunión preparatoria Cácuta. .... 5

**Anexo f.** Acta reunión preparatoria Labateca. .... 5

**Anexo g.** Acta reunión preparatoria Mutiscua..... 5

**Anexo h.** Acta reunión preparatoria Toledo..... 6

**Anexo i.** Acta reunión preparatoria Tona. .... 6

**Anexo j.** Acta reunión preparatoria Suratá. .... 6

**Anexo k.** Informe Avanzada Suratá..... 7

**Anexo l.** Informe Avanzada Santa Barbara. .... 7

**Anexo m.** Informe Avanzada Cucutilla. .... 7

**Anexo n.** Informe Avanzada Guaca. .... 7

**Anexo o.** Informe Avanzada Bucarasica. .... 8

**Anexo p.** Informe Avanzada Cácuta..... 8

**Anexo q.** Informe Avanzada Labateca..... 8

**Anexo r.** Informe Avanzada Mutiscua. .... 8

**Anexo s.** Informe Avanzada Tona..... 8

**Anexo t.** Informe Avanzada California..... 9

**Anexo u.** Informe Avanzada Suratá..... 9

**Anexo v.** Acta Surata (S) 2023-04-12a14. .... 11

**Anexo w.** Acta Santa Barbara (S) 2023-04-20..... 13

**Anexo x.** Acta Cucutilla (NS) 2023-04-28..... 14

**Anexo y.** Acta Guaca (S) 2023-05-03. .... 15

**Anexo z.** Acta Bucarasica (NS) 2023-05-10a11..... 15

**Anexo aa.** Acta Cácuta (NS) 2023-05-12. .... 17

**Anexo bb.** Acta Labateca (NS) 2023-05-17. .... 17

**Anexo cc.** Acta Mustiscua (NS) 2023-05-19. .... 19

**Anexo dd.** Acta Tona (S) 2023-06-01a02..... 20

**Anexo ee.** Acta Suratá (S) 2023-06-6a9..... 21

**Anexo ff.** Acta California (S) 2023-06-21a23..... 22



<b>Anexo gg.</b> Revisión propuesta ASOMAR. ....	24
<b>Anexo hh.</b> Ayuda de memoria reunión Vetas_26Julio23. ....	25
<b>Anexo ii.</b> Metodología de bajo impacto. ....	28
<b>Anexo jj.</b> Resumen ejecutivo proyecto Cuenca Suratá. ....	30
<b>Anexo kk.</b> Acta instalación de mesa El Playón 23May23. ....	30
<b>Anexo ll.</b> Acta reunión El Playón 14Jul23. ....	30
<b>Anexo mm.</b> Reunión Norte de Santander 17Abr23 ....	30
<b>Anexo nn.</b> Reunión Norte de Santander 19Abr23. ....	30
<b>Anexo oo.</b> Reunión SENA 15May23 ....	31
<b>Anexo pp.</b> Reunión SENA 23May23 ....	31
<b>Anexo qq.</b> Reunión SENA 8Jun23. ....	31
<b>Anexo rr.</b> Reunión IGAC 13Jun23. ....	31
<b>Anexo ss.</b> Reunión IGAC 21Jun23. ....	31
<b>Anexo tt.</b> Reunión IGAC 26Jun23. ....	31
<b>Anexo uu.</b> Reunión IGAC 04Jul23. ....	31
<b>Anexo vv.</b> Reunión Ventanilla NV 15 May23. ....	31
<b>Anexo ww.</b> Resultados visitas California_Abril23. ....	38
<b>Anexo xx.</b> Acta California Instalación Comisiones. ....	39
<b>Anexo yy.</b> Preparatoria Encuesta 4Abr23 ....	41
<b>Anexo zz.</b> ruta caracterización- Tona 18Abril2023. ....	41
<b>Anexo aaa.</b> Acta Tona 5May23 y LA Tona 5May23. ....	42
<b>Anexo bbb.</b> Capacitación caracterización 31May23. ....	42
<b>Anexo ccc.</b> Formulario de caracterización ....	42
<b>Anexo ddd.</b> Radicado 21012023E2011920 ....	44
<b>Anexo eee.</b> Reunión virtual Suratá 25Abr23. ....	44
<b>Anexo fff.</b> Lista de asistencia Reunión Suratá 24 Jul23. ....	45

**ENTREGA DE INFORME No. 17 CUMPLIMIENTO DE LA SENTENCIA T-361; Acción de Tutela Rad.680012333000-2015-00734-00; Accionante: COMITÉ POR LA DEFENSA DEL AGUA Y EL PARAMO DE SANTURBAN; Accionado: Minambiente**

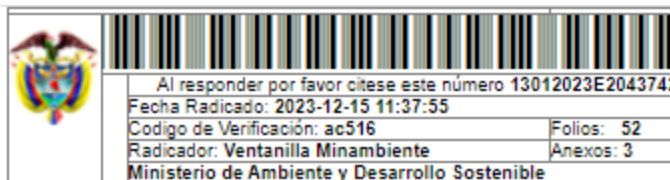
Ivan Albeiro Escobar Escobar <IAEscobarE@minambiente.gov.co>

Vie 15/12/2023 12:17

Para:ventanillatriadmsan@cendoj.ramajudicial.gov.co <ventanillatriadmsan@cendoj.ramajudicial.gov.co>  
 CC:paraquehayajusticia@ccalcp.org <paraquehayajusticia@ccalcp.org>;alixmancillamo@gmail.es <alixmancillamo@gmail.es>;  
 ersalah@gmail.com <ersalah@gmail.com>;luiegam@yahoo.com <luiegam@yahoo.com>;jfigueroa@ccalpc.org  
 <jfigueroa@ccalpc.org>;notificacionesjudiciales@gestiondelriesgo.gov.co <notificacionesjudiciales@gestiondelriesgo.gov.co>;  
 corponor@corponor.gov.co <corponor@corponor.gov.co>;corponor@corponor.gov.co <corponor@corponor.gov.co>;  
 notificaciones@bucaramanga.gov.co <notificaciones@bucaramanga.gov.co>;gobierno@vetas-santander.gov.co  
 <gobierno@vetas-santander.gov.co>;notificacionjudicial@california-santander.gov.co <notificacionjudicial@california-  
 santander.gov.co>;notificacionjudiciales@surata-santander.gov.co <notificacionjudiciales@surata-santander.gov.co>;  
 ambiente@surata-santander.gov.co <ambiente@surata-santander.gov.co>;lirodriiguez@amb.com.co  
 <lirodriiguez@amb.com.co>;gespinoza@amb.com.co <gespinoza@amb.com.co>;gespinoza@amb.com.co  
 <gespinoza@amb.com.co>;notificaciones@santander.gov.co <notificaciones@santander.gov.co>;  
 notificaciones@santander.gov.co <notificaciones@santander.gov.co>;andres.angelru@gmail.com  
 <andres.angelru@gmail.com>;equipojuridico.fabiandiaz@gmail.com <equipojuridico.fabiandiaz@gmail.com>

📎 1 archivos adjuntos (4 MB)

INFORME No. 17 EN CUMPLIMIENTO DE LA SENTENCIA T-361 de 2017.pdf;



Bogotá, D.C. 15 de diciembre de 2023.

Honorable Magistrado

**IVÁN FERNANDO PRADA MACÍAS**

**TRIBUNAL ADMINISTRATIVO DE SANTANDER**

Correo electrónico: [ventanillatriadmsan@cendoj.ramajudicial.gov.co](mailto:ventanillatriadmsan@cendoj.ramajudicial.gov.co)

E. S. D.

<b>RADICACIÓN</b>	<b>680012333000-2015-00734-00</b> (T-361 de 2017).
<b>MEDIO DE CONTROL:</b>	ACCION DE TUTELA- SEGUIMIENTO.
<b>ACCIONANTES:</b>	COMITÉ POR LA DEFENSA DEL AGUA Y EL PARAMO DE SANTURBAN Y OTROS.
<b>ACCIONADOS:</b>	MINISTERIO DE AMBIENTE Y DESARROLLO SOSTENIBLE Y OTROS
<b>ASUNTO:</b>	ENTREGA DE INFORME No. 17 EN CUMPLIMIENTO DE LA SENTENCIA T-361 de 2017. (Periodo comprendido entre el 01 de abril del año 2023 al 31 de julio de 2023).

**IVÁN ALBEIRO ESCOBAR ESCOBAR**, mayor de edad, domiciliado en la ciudad de Bogotá, identificado con cédula de ciudadanía No. 87.062.837 de Pasto y portador de la tarjeta profesional de abogado No. 232.558 del Consejo Superior de la Judicatura, obrando en mi

calidad de apoderado del **MINISTERIO DE AMBIENTE Y DESARROLLO SOSTENIBLE**, por medio del presente escrito y conforme con lo regulado en la Ley 2213 de 2022; respetuosamente me presento ante su despacho con el fin de hacer entrega formal del INFORME No. 17 EN CUMPLIMIENTO DE LA SENTENCIA T-361 de 2017, periodo comprendido entre el 01 de abril del año 2023 al 31 de julio de 2023.

## ANEXOS

Anexo junto a este escrito los siguientes documentos:

1. INFORME No. 17 EN CUMPLIMIENTO DE LA SENTENCIA T-361 de 2017 (50 Folios) y 3 carpeta comprimidas en formato ZIP.

 [Anexos Informe 17 Minambiente 1.zip](#)

 [Avanzada Informe 17 Minambiente.zip](#)

 [Insumos Informe 17 Minambiente.zip](#)

## NOTIFICACIONES

Recibiré notificaciones a través de la dirección dispuesta para el efecto por el Ministerio de Ambiente [procesosjudiciales@minambiente.gov.co](mailto:procesosjudiciales@minambiente.gov.co) y a través de la dirección de correo electrónico inscrito en el Registro Nacional de Abogados: [iaescobare@minambiente.gov.co](mailto:iaescobare@minambiente.gov.co)

Atentamente,



Profesional Especializado

**Ivan Albeiro Escobar Escobar**

Oficina Asesora Jurídica

Conmutador +57(601)3323400

Calle 37 No. 8 - 40

[www.minambiente.gov.co](http://www.minambiente.gov.co)

AVISO LEGAL: Este correo electrónico contiene información confidencial del Ministerio de Ambiente y Desarrollo Sostenible. Si Usted no es el destinatario, le informamos que no podrá usar, retener, imprimir, copiar, distribuir o hacer público su contenido, de hacerlo podría tener consecuencias legales como las contenidas en la Ley 1273 del 5 de Enero de 2009 y todas las que le apliquen. Si ha recibido este correo por error, por favor informe al remitente y luego bórralo. Si usted es el destinatario, le solicitamos mantener reserva sobre el contenido, los datos o información de contacto del remitente y en general sobre la información de este documento y/o archivos adjuntos, a no ser que exista una autorización explícita.

LEGAL NOTICE: This e-mail transmission contains confidential information of Ministerio de Ambiente y Desarrollo Sostenible. If you are not the intended recipient, you should not use, hold, print, copy, distribute or make public its content, on the contrary it could have legal repercussions as contained in Law 1273 of 5 January 2009 and all that apply. If you have received this e-mail transmission in error, Please inform the sender and then delete it. If you are the intended recipient, we ask you not to make public the content, the data or contact information of the sender and in general the information of this document or attached file, unless a written authorization exists.