


MINISTERIO DE AMBIENTE Y DESARROLLO SOSTENIBLE	FORMATO ACTA DE REUNIÓN	 Sistema Integrado de Gestión
	Proceso: Administración del Sistema Integrado de Gestión	
Versión: 5	Vigencia: 17/03/2020	Código: F-E-SIG-25

ACTA DE REUNIÓN N° _	FECHA DE LA REUNIÓN		DÍA	MES	AÑO
			03	07	2021
	HORA DE INICIO		9:15 am	HORA DE TERMINACIÓN	
REUNIÓN INTERNA		DEPARTAMENTO / CIUDAD	Plataforma Meet Chinácota Norte de Santander		
REUNIÓN EXTERNA	x	DEPENDENCIA QUE PRESIDE	Minambiente		

INFORMACIÓN DE LA REUNIÓN	
TEMA	Mesa de Trabajo con el municipio de Chinácota para profundizar sobre los aspectos técnicos y jurídicos de la propuesta integrada, ordenadas por el Tribunal Administrativo de Santander mediante el Auto del 15 de mayo de 2020.
OBJETIVO	Generar un espacio diálogo sobre la propuesta integrada para la delimitación del páramo Jurisdicciones- Santurbán- Berlín, en el marco de lo propuesto en cumplimiento a lo estipulado en la Sentencia T- 361 de 2017.

ORDEN DEL DÍA / AGENDA		
No.	TEMA	RESPONSABLE
1	Bienvenida	Minambiente
2	Presentación del objetivo del espacio.	Minambiente
3	Apertura del espacio y presentación de las entidades acompañantes.	Asistentes
4	Presentación de la agenda	Minambiente
5	Reglas básicas y metodología del espacio.	Minambiente
6	Lectura de deberes y derechos	Minambiente
7	Presentación del vocero de Minambiente	Minambiente
8	Presentación de los temas de diálogo (Bloque 1)	Minambiente
9	Plenaria para resolver dudas (1er bloque)	Todos los participantes
10	Presentación de los temas de diálogo (Bloque 2)	Minambiente
11	Plenaria para resolver dudas (2do bloque)	Todos los participantes

ASISTENTES					
No.	NOMBRE	FIRMA	ASISTENCIA		ENTIDAD/ DEPENDENCIA
			PRESENCIAL	VIRTUAL	
				x	

8

Listado de asistencia en el siguiente enlace: <https://docs.google.com/forms/u/0/d/e/1FAIpQLSceq0dt - KPa-Q Fw9CK 7vbxqqaE8Okqwt ItJBkaUwFGcZQ/formResponse>

SEGUIMIENTO COMPROMISOS ACTAS ANTERIORES (Si los hay)

No.	TEMA	RESPONSABLE	% DE AVANCE	OBSERVACIONES	FECHA DE CUMPLIMIENTO
1	NO APLICA		NO APLICA	NO APLICA	NO APLICA

DESARROLLO DE LA REUNIÓN

1. Bienvenida

Se da inicio a las 9:15 a.m. con la presentación de las entidades y participantes del municipio de Chinácota que asisten a la mesa de trabajo.

2. Presentación del objetivo del espacio.

La reunión inició a las 9:15 am, la apertura de esta es realizada por el vocero del Ministerio, el señor Wilson Ramírez, haciendo énfasis en la importancia de las mesas de trabajo de la Fase de Concertación con cada municipio interesado. Se expone el objetivo del espacio que se concentra en profundizar sobre los temas de obligatorio desarrollo en el proceso participativo y en la resolución de delimitación que se encuentran en la Propuesta Integrada de Delimitación y resolver las diferentes inquietudes manifestadas por la comunidad.

3. Apertura del espacio y presentación de las entidades acompañantes y participantes.

Se realiza la presentación de los delegados de las entidades presentes en la mesa de trabajo. Desde el municipio de Chinácota se presentaron los asistentes incluidos a la alcaldía, Personería municipal, Defensa Civil y otros representantes de la comunidad.

4. Presentación de la agenda

El Minambiente realiza la presentación de la agenda, sobre la cual no se generan observaciones por parte de los asistentes.

5. Reglas básicas y metodología del espacio.

El Minambiente realiza la presentación de las reglas básicas y metodología para la realización de la reunión.

6. Lectura de deberes y derechos

El Minambiente realiza la lectura de los deberes y derechos de los participantes del espacio de diálogo.

7. Presentación del vocero de Minambiente

El vocero del Minambiente presenta los antecedentes normativos del proceso, de igual manera brinda información acerca del contexto del proceso conforme a las reglas fijadas por la Corte Constitucional en la sentencia. Menciona que la Corte Constitucional mediante la Sentencia T-361, del 30 de noviembre de 2017, ordenó la delimitación participativa del páramo Jurisdicciones-Santurbán-Berlín. A partir de la expedición de la sentencia T-361 de 2017, este Ministerio ha avanzado en el cumplimiento de la ruta metodológica por lo cual a la fecha del proceso participativo de delimitación se encuentra en Fase de Concertación.

8. Presentación de los temas objeto de diálogo:

El vocero da apertura a la presentación de los seis ineludibles.

Se divide la presentación en dos bloques: se desarrolla el primer bloque así: parámetros de protección a fuentes hídricas, delimitación del área de páramo y modelo de financiación.

Parámetros de protección de las fuentes hídricas: la Dirección de Gestión Integral del Recurso Hídrico realiza la presentación de los parámetros puestos a consideración en la Propuesta Integrada de delimitación, teniendo en cuenta los aportes realizados en el municipio de Chinácota durante la Fase de Consulta e Iniciativa.

Nueva delimitación del páramo jurisdicciones Santurbán-Berlín: la Dirección de Bosques Biodiversidad y Servicios Ecosistémicos realiza la presentación de lo que respecto al ineludible uno (1) ordenó la Sentencia T-361 de 2017 y los aportes que en relación a este tema fueron recibidos en el municipio.

A continuación, se da paso al representante del Instituto von Humboldt, Sergio Rojas quien presenta el proceso y metodología para la nueva línea de delimitación del páramo. Se muestra la nueva área propuesta de delimitación para el municipio de Chinácota.

Se realiza una intervención dada por Ingrid Vanessa Cortés de la Dirección de Bosques Biodiversidad y Servicios Ecosistémicos, donde explica el proceso de consulta de información en la página de Santurbán Avanza. Explica y da a conocer a todos los participantes como acceder al minisitio Santurban Avanza para la utilización de la herramienta ArcGis on line, explicación en la cual muestra la vereda Iscala sur del municipio de Chinácota y muestra cómo en dicho municipio el páramo según el área de referencia generada por el Instituto Humboldt tiene una reducción de 91 ha. Adicionalmente aclara que esta área se encuentra localizada en el Distrito Regional de Manejo Integrado Mejué. A eso se suma la explicación de las restricciones que existen en ambas figuras.

A continuación, se da paso a una intervención con el fin de dar claridad sobre el Modelo de Financiación a cargo de Beatriz Acevedo, funcionaria de Minambiente, oficina de negocios verdes donde expone las rutas de financiación para reconversión y sustitución, además de lineamientos sobre saneamiento predial.

9. Espacio para preguntas para el primer bloque de temas ineludibles:

Interviene director territorial IGAC Germán Antonio Bautista para realizar dos comentarios: El primero relacionado al inicio del saneamiento predial responsabilidad IGAC-otros en el territorio. La segunda relacionada a la diferencia entre avalúos catastrales y avalúos comerciales para la compra de predios.

Se realiza una intervención solicitada por la comunidad a cargo de Ingrid Vanessa Cortés, Martínez para mostrar y aclarar inquietudes sobre la ruta del acceso a la información, donde además se realiza una solicitud por parte de Diana Meaury Ríos- secretaria de agricultura desarrollo económico y medio ambiente, sobre la vinculación de un link de acceso a esta información redireccionado desde la página de la alcaldía la cual fue respondida de manera positiva por el Minambiente.

Wilson Ariel Ramírez continúa con un breve resumen de los temas abordados hasta este momento de la reunión.

10. Presentación de los temas de diálogo, segundo bloque.

Se continúa la presentación con el segundo bloque de temas ineludibles: instancia de coordinación, sistema de fiscalización y lineamientos del programa de reconversión y sustitución.

Lineamientos para el programa de reconversión y sustitución de actividades prohibidas. (Pospuesto por problemas de conectividad).

Continúa la presentación con los aspectos relacionados a la instancia de coordinación planteada con las opiniones de la comunidad, a cargo de Edna Rocío Vanegas Rodríguez, funcionaria de ordenamiento territorial, Minambiente.

A continuación, Magda Jhael Vega Mejía, profesional del Minambiente expone lo relacionado al Sistema de fiscalización, gestión de la resolución de delimitación, sus líneas estratégicas y los principios, deberes, responsabilidades y actores que comprende este sistema.

Continúa la presentación que estuvo pendiente anteriormente por problema de conectividad, sobre los Lineamientos para el programa de reconversión y sustitución de actividades prohibidas, a cargo de María José de la Ossa de la Dirección de Asuntos Ambientales Sectorial y Urbana. También se exponen los cinco lineamientos de conservación del ecosistema y los 7 lineamientos para las prácticas de manejo sostenible.

Lineamientos ambientales para el programa de sustitución minería, a cargo de Ingrid Vanessa Cortés divididos en lineamientos generales, lineamientos para el programa de sustitución y lineamientos para el programa de reconversión.

Interviene Wilson Ramírez, vocero del ministerio con un resumen de los aspectos más relevantes del segundo bloque de temas ineludibles. De igual manera invita cordialmente al señor personero del municipio de Chinácota a realizar sus comentarios.

11. Plenaria para resolución de dudas, segundo bloque.

Se da apertura oficialmente al segundo espacio de preguntas.

Interviene Diana Meaury Ríos, secretaria de Agricultura, Desarrollo Económico y Medioambiente, manifestando que no hay la suficiente claridad al abordar los temas referentes y las inquietudes que surgen. ¿Como se realizará la protección de las áreas fuera de este límite?

Responde Ingrid Vanessa Cortes: además del límite del páramo, existe una figura de área protegida que también cuenta con zonificación y plan de manejo, entre otras herramientas para la protección del recurso hídrico. Se comparte pantalla para ilustrar el área de referencia mediante el mapa de la página de consulta del Ministerio donde muestra el distrito regional de manejo integrado Mejué siendo el área protegida que cubre el territorio donde se redujo el páramo. El distrito cubre en el municipio un área superior a 160 ha.

Por parte de Diana Meaury, secretaria de Agricultura, Desarrollo Económico y Medioambiente del municipio manifiesta que no hay más dudas por el momento.

Se expone una inquietud presentada desde el Canal YouTube: "¿Cómo es la articulación entre la instancia de coordinación y el sistema de fiscalización?"

Responde Magda Jhael Vega: El sistema de fiscalización realiza la vigilancia y control de cumplimiento de obligaciones. La instancia de coordinación reporta al sistema de fiscalización sobre el cumplimiento y como va el ejercicio que se coordina para reportar el mismo. Se mide la efectividad de tal cumplimiento. Complementa Edna Rocío Vanegas Rodríguez manifestando que las acciones avanzan y se reportan en el sistema de fiscalización donde se hace el seguimiento y monitoreo respectivo del cumplimiento de obligaciones.

Interviene el director territorial IGAC Norte de Santander, Germán Antonio Bautista para manifestar el agradecimiento por el espacio.

Posteriormente interviene Nelson Lozano, vocero de Minagricultura, manifiesta que para los municipios de Mutiscua, Silos y Tona se están trabajando proyectos piloto en actividades de bajo impacto, se resalta la importancia de la permanencia de la comunidad y que mejoren sus procesos productivos mediante tecnologías que permitan un menor impacto y mayor sostenibilidad mediante nuevas técnicas y tecnología. De igual manera incentivar la adopción de otras alternativas como los negocios verdes.

No se presentan más inquietudes por parte de quienes acompañan y siguen esta reunión desde el Municipio de Chinácota desde la casa de la Cultura, por Facebook live de la página de la Alcaldía, por la plataforma de Google Meet y YouTube del Minambiente.

Se realiza el llamado a la revisión del acta de la reunión, se procede a la lectura y revisión por parte de:

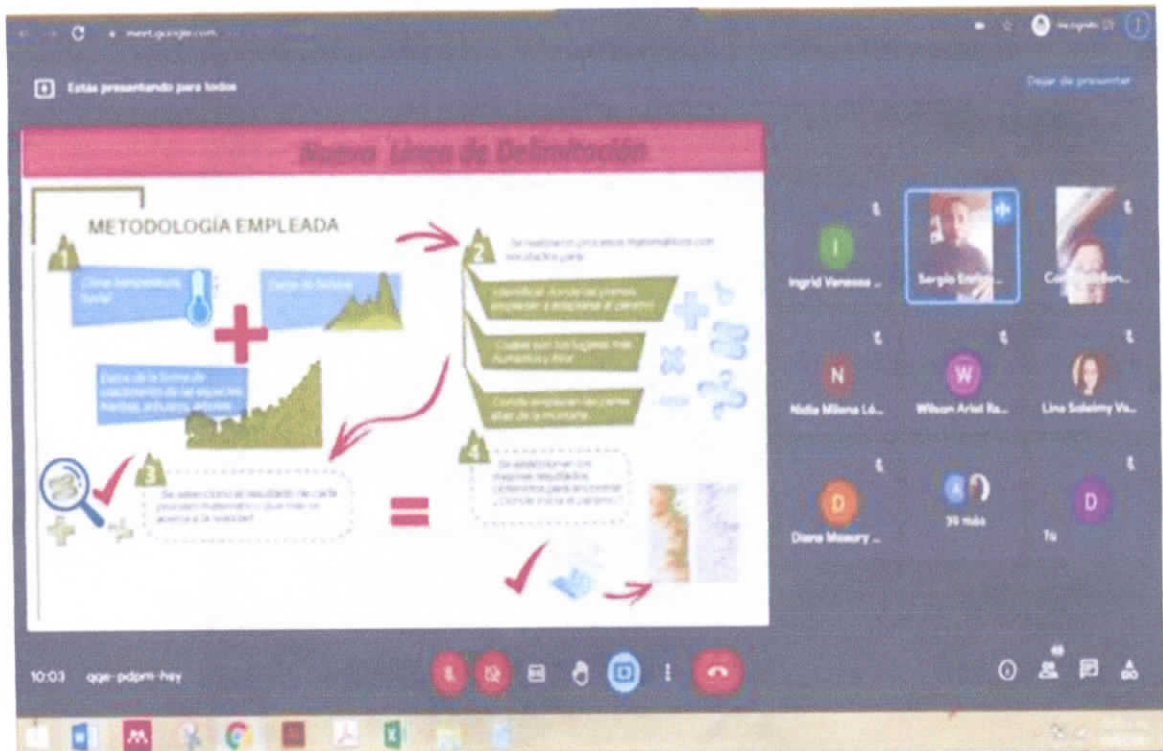
Andrés Páez - Asesor de la Procuraduría- Delegada para asuntos ambientales y agrarios.
Diana Meaury - Secretaria de Agricultura, Desarrollo Económico y Medioambiente, Alcaldía del municipio
Enrique Ochoa - Defensa Civil Municipio de Chinácota
Carmen Helena Gómez - Asesora de la Procuraduría- Delegada para asuntos ambientales y agrarios
Dependencias de Minambiente: DBBSE, OAJ, DAASU, SEP.

Por parte de la Alcaldía, Ministerio Público y Wilson Ariel Ramírez Hernández, vocero del Minambiente realizan las intervenciones de cierre del espacio.


CONCLUSIONES

LISTA DE EVIDENCIAS

(Relacionar las evidencias tales como listas de asistencia, fotografías, videos, informes, entre otros)




Intervenciones desde redes sociales:

 **Julio Gomez Benitez**
muchas gracias a todos los exponentes, y presentes, queda claro. he estado participando en este proceso desde el comienzo 2018. desde Iscala sur.

Me gusta · Responder · 3 min



Chat destacado ▾


 Te damos la bienvenida al chat en directo. No te olvides de proteger tu privacidad y cumplir las Normas de la Comunidad.

[MÁS INFORMACIÓN](#)

 **Martha Liliana Ceballos Revelo** Buen día, Lili Ceballos desde Cali, porq lo ambiental afecta al mundo entero



Personas que compartieron esto ✕


 Me gusta  Compartir

 **Cúcuta24/7Noticias**
7 min ↻

Mesa de trabajo virtual para profundizar sobre los aspectos técnicos y jurídicos de la Propuesta Integrada de Delimitación del páramo Jurisdicciones Santurbán-Berlín con el municipio de Chinácota.



[Mostrar historia reciente](#)

 Me gusta  Compartir


 **Red Noticias Plataforma Digital**
8 min ↻

Mesa de trabajo virtual para profundizar sobre los aspectos técnicos y jurídicos de la Propuesta Integrada de Delimitación del páramo Jurisdicciones Santurbán-Berlín con el municipio de Chinácota.

[Mostrar historia reciente](#)

 Me gusta  Compartir

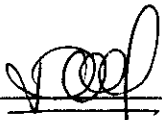
Es posible que algunas publicaciones no aparezcan aquí debido a su configuración de privacidad.


 **Reynaldo Portilla**
Buenos días, se puede tener acceso a este documnto?

Me gusta · Responder · 6 min

COMPROMISOS (Si los hay)					
No.	COMPROMISO	RESPONSABLE	FECHA DE INICIO		FECHA DE TERMINACIÓN
1	N/A	N/A	N/A		N/A
FECHA DE LA PRÓXIMA REUNIÓN (Si aplica):			DIA	MES	AÑO
			N/A	N/A	N/A
NOMBRE DE QUIEN ELABORÓ		FECHA	DIA	MES	AÑO
Minambiente			03	07	2011

FIRMAS:

Diana Mejía R. 
 Alcaldía Municipal PD.


 Personería Municipal

